



INFORME COMERÇ 2003

---

SANT MARTÍ

MINORISTA

SERVEIS

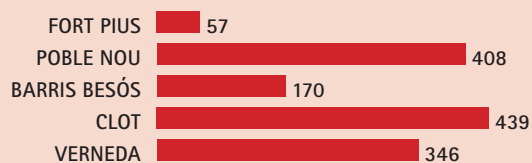
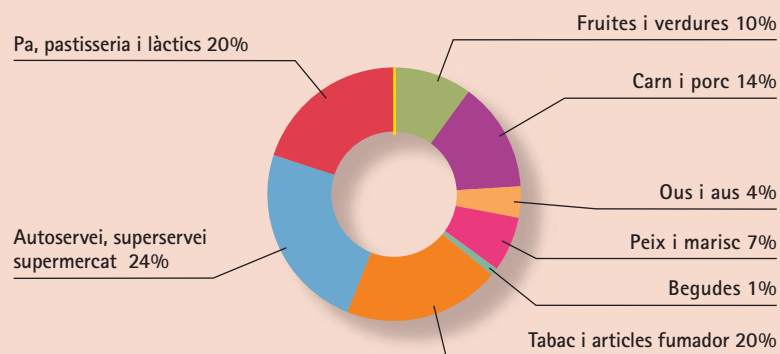
## QUADRE 10.1.1.1

## SANT MARTÍ ALIMENTACIÓ

## LLICÈNCIES DE COMERÇ MINORISTA

Barris	Fruites i verdures	Carn i porc	Ous i aus	Peix i marisc	Begudes	Tabac i articles fumador	Autoservei, superservei, supermercat	Pa, patisserie i làctics	Total
FORT PIUS	3	3	0	0	0	22	17	12	57
POBLE NOU	30	45	9	21	1	131	93	78	408
BARRIS BESÓS	28	32	13	22	1	10	32	32	170
CLOT	39	48	13	31	4	95	119	90	439
VERNEDA	45	67	21	32	4	31	74	72	346
<b>Total Districte</b>	<b>145</b>	<b>195</b>	<b>56</b>	<b>106</b>	<b>10</b>	<b>289</b>	<b>335</b>	<b>284</b>	<b>1.420</b>

Font: IAE 2003 Departament Estadística. Explotació Direcció Comerç i Consum



## QUADRE 10.1.1.2

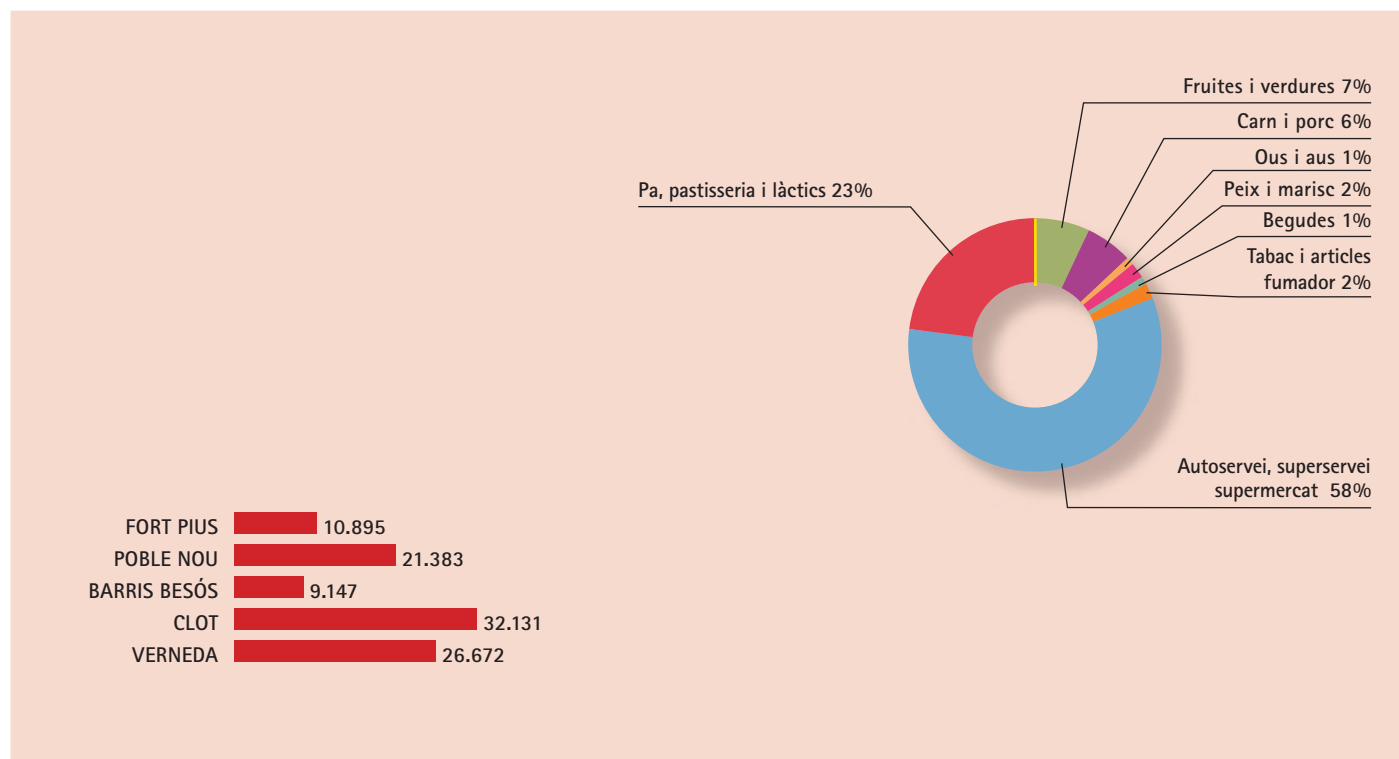
## SANT MARTÍ

## ALIMENTACIÓ

## DISTRIBUCIÓ SUPERFÍCIE (M²)

Barris	Fruites i verdures	Carn i porc	Ous i aus	Peix i marisc	Begudes	Tabac i articles fumador	Autoservei, superservei, supermercat	Pa, patisserie i làctics	Total
FORT PIUS	404	154	0	0	0	63	9.636	638	10.895
POBLE NOU	1.625	1.499	120	590	161	607	11.070	5.711	21.383
BARRIS BESÓS	981	845	307	276	27	153	3.897	2.661	9.147
CLOT	1.623	1.636	141	686	186	486	18.612	8.761	32.131
VERNEDA	1.982	1.986	449	913	353	309	15.146	5.534	26.672
<b>Total Districte</b>	<b>6.615</b>	<b>6.120</b>	<b>1.017</b>	<b>2.465</b>	<b>727</b>	<b>1.618</b>	<b>58.361</b>	<b>23.305</b>	<b>100.228</b>

Font: IAE 2003 Departament Estadística. Explotació Direcció Comerç i Consum



## QUADRE 10.1.1.3

## SANT MARTÍ

## ALIMENTACIÓ

SUPERFÍCIE MITJANA (M<sup>2</sup>)

Barris	Fruites i verdures	Carn i porc	Ous i aus	Peix i marisc	Begudes	Tabac i articles fumador	Autoservei, superservei, supermercat	Pa, patisserie i làctics
FORT PIUS	135	51	0	0	0	3	567	53
POBLE NOU	54	33	13	28	161	5	119	73
BARRIS BESÓS	35	26	24	13	27	15	122	83
CLOT	42	34	11	22	47	5	156	97
VERNEDA	44	30	21	29	88	10	205	77
<b>Total Districte</b>	<b>46</b>	<b>31</b>	<b>18</b>	<b>23</b>	<b>73</b>	<b>6</b>	<b>174</b>	<b>82</b>

Font: IAE 2003 Departament Estadística. Explotació Direcció Comerç i Consum

## QUADRE 10.1.2.1


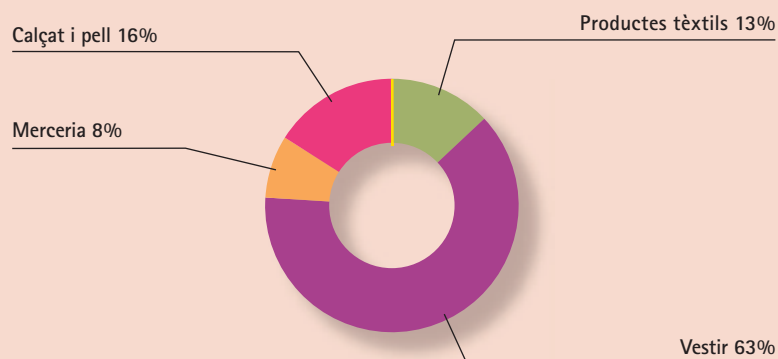
SANT MARTÍ

TÈXTIL,CALÇAT I PELL

## LLICÈNCIES DE COMERÇ MINORISTA

Barris	Productes tèxtils	Vestir	Merceria	Calçat i pell	Total
FORT PIUS	1	6	2	1	10
POBLE NOU	23	176	13	38	250
BARRIS BESÓS	7	16	3	6	32
CLOT	35	126	17	41	219
VERNEDA	18	76	17	16	127
<b>Total Districte</b>	<b>84</b>	<b>400</b>	<b>52</b>	<b>102</b>	<b>638</b>

Font: IAE 2003 Departament Estadística. Explotació Direcció Comerç i Consum



## QUADRE 10.1.2.2

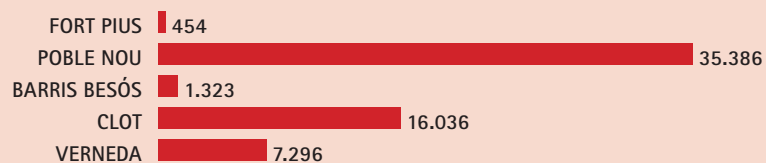
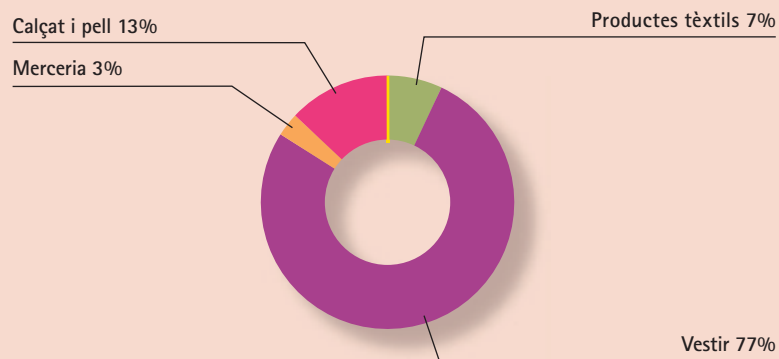
SANT MARTÍ

TÈXIL,CALÇAT I PELL

## DISTRIBUCIÓ SUPERFÍCIE (M²)

Barris	Productes tèxtils	Vestir	Merceria	Calçat i pell	Total
FORT PIUS	0	402	48	4	454
POBLE NOU	1.236	30.885	577	2.688	35.386
BARRIS BESÓS	109	771	94	349	1.323
CLOT	1.581	10.677	552	3.226	16.036
VERNEDA	1.112	4.159	643	1.382	7.296
<b>Total Districte</b>	<b>4.038</b>	<b>46.894</b>	<b>1.914</b>	<b>7.649</b>	<b>60.495</b>

Font: IAE 2003 Departament Estadística. Explotació Direcció Comerç i Consum



## QUADRE 10.1.2.3

## SANT MARTÍ

## TÈXTIL,CALÇAT I PELL

## SUPERFÍCIE MITJANA (M²)

Barris	Productes tèxtils	Vestir	Merceria	Calçat i pell
FORT PIUS	0	67	24	0
POBLE NOU	54	175	44	71
BARRIS BESÒS	16	48	31	58
CLOT	45	85	32	79
VERNEDA	62	55	38	86
<b>Total Districte</b>	<b>48</b>	<b>117</b>	<b>37</b>	<b>75</b>

Font: IAE 2003 Departament Estadística. Explotació Direcció Comerç i Consum

## QUADRE 10.1.3.1

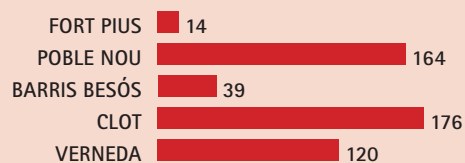
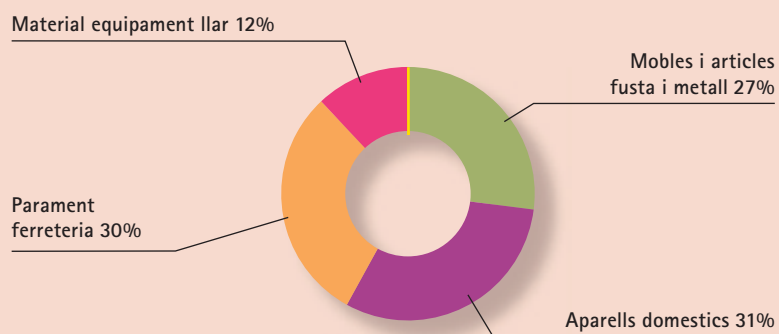
SANT MARTÍ

PARAMENT DE LA LLAR

## LLICÈNCIES DE COMERÇ MINORISTA

Barris	Mobles i articles fusta i metall	Aparells domèstics	Parament ferreteria	Material equipament llar	Total
FORT PIUS	6	4	3	1	14
POBLE NOU	31	56	56	21	164
BARRIS BESÓS	10	10	15	4	39
CLOT	61	53	44	18	176
VERNEDA	31	36	35	18	120
<b>Total Districte</b>	<b>139</b>	<b>159</b>	<b>153</b>	<b>62</b>	<b>513</b>

Font: IAE 2003 Departament Estadística. Explotació Direcció Comerç i Consum



## QUADRE 10.1.3.2

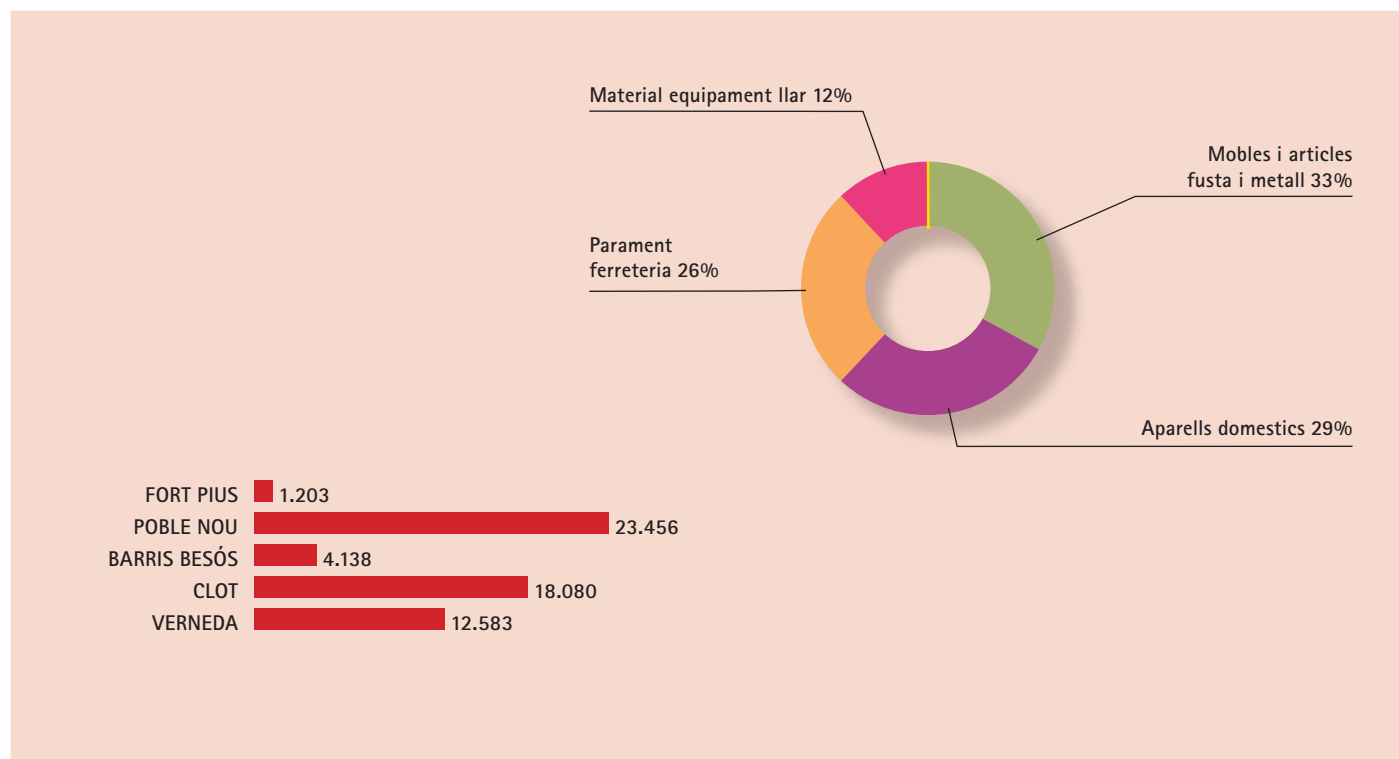
## SANT MARTÍ

## PARAMENT DE LA LLAR

## DISTRIBUCIÓ SUPERFÍCIE (M²)

Barris	Mobles i articles fusta i metall	Aparells domestics	Parament ferreteria	Material equipament llar	Total
FORT PIUS	442	168	422	171	1.203
POBLE NOU	6.132	8.982	5.980	2.362	23.456
BARRIS BESÓS	848	750	1.825	715	4.138
CLOT	8.772	3.199	3.788	2.321	18.080
VERNEDA	3.727	3.933	3.564	1.359	12.583
<b>Total Districte</b>	<b>19.921</b>	<b>17.032</b>	<b>15.579</b>	<b>6.928</b>	<b>59.460</b>

Font: IAE 2003 Departament Estadística. Explotació Direcció Comerç i Consum



## QUADRE 10.1.3.3

## SANT MARTÍ

## PARAMENT DE LA LLAR

## SUPERFÍCIE MITJANA (M²)

Barris	Mobles i articles fusta i metall	Aparells domestics	Parament ferreteria	Material equipament llar
FORT PIUS	74	42	141	171
POBLE NOU	198	160	107	112
BARRIS BESÒS	85	75	122	179
CLOT	144	60	86	129
VERNEDA	120	109	102	76
<b>Total Districte</b>	<b>143</b>	<b>107</b>	<b>102</b>	<b>112</b>

Font: IAE 2003 Departament Estadística. Explotació Direcció Comerç i Consum

## QUADRE 10.1.4.1

SANT MARTÍ

OFICINA I MECÀNICA de PRECISIÓ

## LLICÈNCIES DE COMERÇ MINORISTA

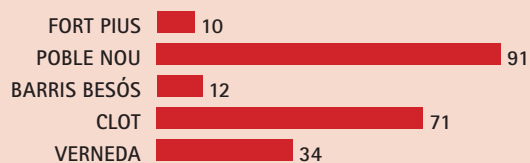
Barris	Mobles i màquines oficina	Aparells precisió	Total
FORT PIUS	8	2	10
POBLE NOU	53	38	91
BARRIS BESÓS	4	8	12
CLOT	38	33	71
VERNEDA	17	17	34
<b>Total Districte</b>	<b>120</b>	<b>98</b>	<b>218</b>

Font: IAE 2003 Departament Estadística. Explotació Direcció Comerç i Consum

Aparells precisió 45%



Mobles i màquines oficina 55%



## QUADRE 10.1.4.2

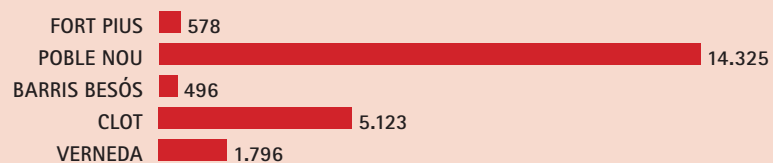
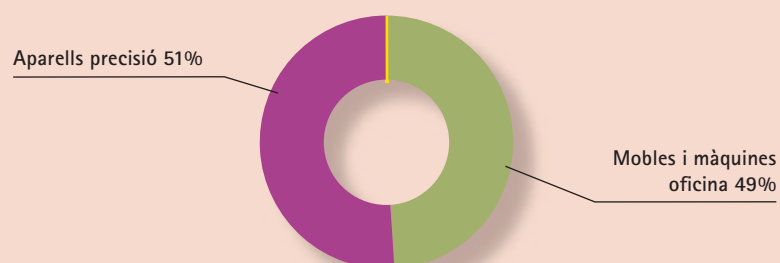
SANT MARTÍ

OFICINA I MECÀNICA de PRECISIÓ

DISTRIBUCIÓ SUPERFÍCIE (M<sup>2</sup>)

Barris	Mobles i màquines oficina	Aparells precisió	Total
FORT PIUS	384	194	578
POBLE NOU	6.587	7.738	14.325
BARRIS BESÓS	177	319	496
CLOT	2.989	2.134	5.123
VERNEDA	850	946	1.796
<b>Total Districte</b>	<b>10.987</b>	<b>11.331</b>	<b>22.318</b>

Font: IAE 2003 Departament Estadística. Explotació Direcció Comerç i Consum



QUADRE **10.1.4.3****SANT MARTÍ****OFICINA I MECÀNICA de PRECISIÓ****SUPERFÍCIE MITJANA (M²)**

<b>Barris</b>	<b>Mobles i màquines oficina</b>	<b>Aparells precisió</b>
FORT PIUS	48	97
POBLE NOU	124	204
BARRIS BESÒS	44	40
CLOT	79	65
VERNEDA	50	56
<b>Total Districte</b>	<b>92</b>	<b>116</b>

Font: IAE 2003 Departament Estadística. Explotació Direcció Comerç i Consum

## QUADRE 10.1.5.1

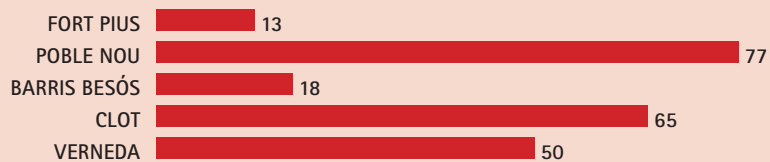
## SANT MARTÍ

## LLIBRES, DIARIS I REVISTES

## LLICÈNCIES DE COMERÇ MINORISTA

Barris	Llibres i diaris
FORT PIUS	13
POBLE NOU	77
BARRIS BESÓS	18
CLOT	65
VERNEDA	50
<b>Total Districte</b>	<b>223</b>

Font: IAE 2003 Departament Estadística. Explotació Direcció Comerç i Consum



## QUADRE 10.1.5.2

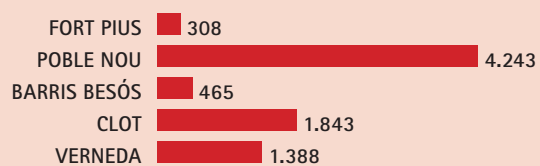
## SANT MARTÍ

## LLIBRES, DIARIS I REVISTES

## DISTRIBUCIÓ SUPERFÍCIE (M²)

Barris	Llibres i diaris
FORT PIUS	308
POBLE NOU	4.243
BARRIS BESÓS	465
CLOT	1.843
VERNEDA	1.388
<b>Total Districte</b>	<b>8.247</b>

Font: IAE 2003 Departament Estadística. Explotació Direcció Comerç i Consum



## QUADRE 10.1.5.3

## SANT MARTÍ

## LLIBRES, DIARIS I REVISTES

SUPERFÍCIE MITJANA (M<sup>2</sup>)

Barris	Llibres i diaris
FORT PIUS	24
POBLE NOU	55
BARRIS BESÓS	26
CLOT	28
VERNEDA	28
<b>Total Districte</b>	<b>37</b>

Font: IAE 2003 Departament Estadística. Explotació Direcció Comerç i Consum

## QUADRE 10.1.6.1

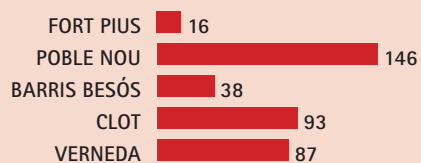
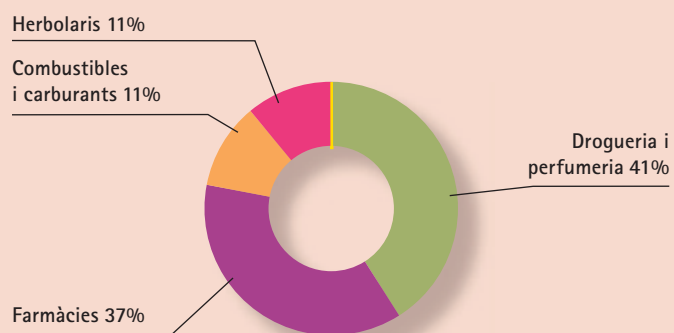
## SANT MARTÍ

## PRODUCTES QUÍMICS I FARMACÈUTICS

## LLICÈNCIES DE COMERÇ MINORISTA

Barris	Drogueria i perfumeria	Farmàcies	Combustibles i carburants	Herbolaris	Total
FORT PIUS	5	6	4	1	16
POBLE NOU	53	50	28	15	146
BARRIS BESÓS	16	17	3	2	38
CLOT	44	34	5	10	93
VERNEDA	38	34	1	14	87
<b>Total Districte</b>	<b>156</b>	<b>141</b>	<b>41</b>	<b>42</b>	<b>380</b>

Font: IAE 2003 Departament Estadística. Explotació Direcció Comerç i Consum



## QUADRE 10.1.6.2

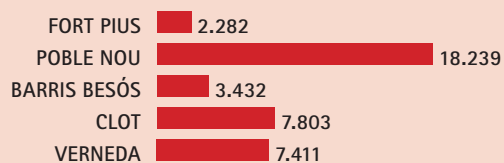
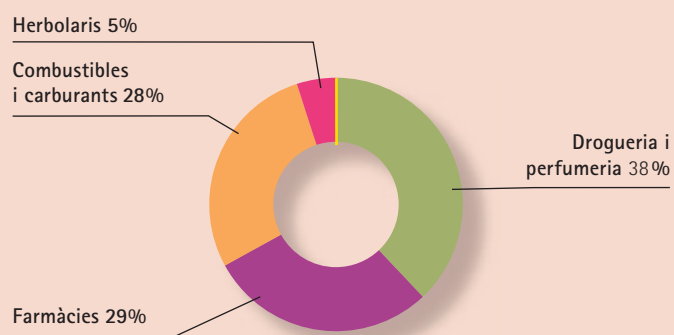
## SANT MARTÍ

## PRODUCTES QUÍMICS I FARMACÈUTICS

DISTRIBUCIÓ SUPERFÍCIE (M<sup>2</sup>)

Barris	Drogueria i perfumeria	Farmàcies	Combustibles i carburants	Herbolaris	Total
FORT PIUS	756	510	923	93	2.282
POBLE NOU	4.811	4.445	8.461	522	18.239
BARRIS BESÓS	1.688	1.116	514	114	3.432
CLOT	3.800	2.597	849	557	7.803
VERNEDA	4.061	2.588	243	519	7.411
<b>Total Districte</b>	<b>15.116</b>	<b>11.256</b>	<b>10.990</b>	<b>1.805</b>	<b>39.167</b>

Font: IAE 2003 Departament Estadística. Explotació Direcció Comerç i Consum



## QUADRE 10.1.6.3

## SANT MARTÍ

## PRODUCTES QUÍMICS I FARMACÈUTICS

## SUPERFÍCIE MITJANA (M²)

Barris	Drogueria i perfumeria	Farmàcies	Combustibles i carburants	Herbolaris
FORT PIUS	151	85	231	93
POBLE NOU	91	89	302	35
BARRIS BESÒS	106	66	171	57
CLOT	86	76	170	56
VERNEDA	107	76	243	37
<b>Total Districte</b>	<b>97</b>	<b>80</b>	<b>268</b>	<b>43</b>

Font: IAE 2003 Departament Estadística. Explotació Direcció Comerç i Consum

## QUADRE 10.1.7.1

## SANT MARTÍ

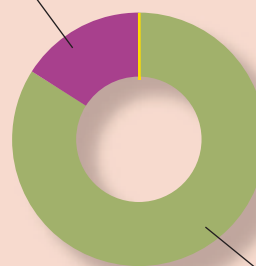
## MATERIAL TRANSPORT

## LLICÈNCIES DE COMERÇ MINORISTA

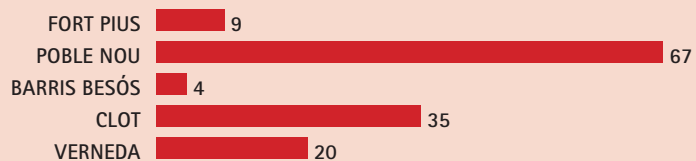
Barris	Vehicles	Accessoris per a vehicles	Total
FORT PIUS	7	2	9
POBLE NOU	51	16	67
BARRIS BESÓS	3	1	4
CLOT	34	1	35
VERNEDA	18	2	20
<b>Total Districte</b>	<b>113</b>	<b>22</b>	<b>135</b>

Font: IAE 2003 Departament Estadística. Explotació Direcció Comerç i Consum

Accessoris per a vehicles 16%



Vehicles 84%



## QUADRE 10.1.7.2

## SANT MARTÍ

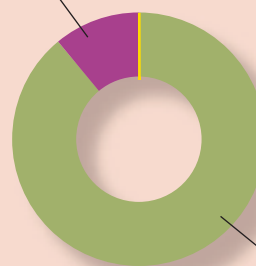
## MATERIAL TRANSPORT

DISTRIBUCIÓ SUPERFÍCIE (M<sup>2</sup>)

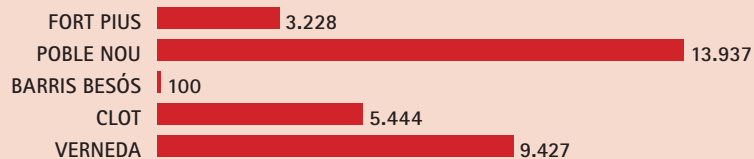
Barris	Vehicles	Accessoris per a vehicles	Total
FORT PIUS	3.204	24	3.228
POBLE NOU	10.696	3.241	13.937
BARRIS BESÓS	19	81	100
CLOT	5.414	30	5.444
VERNEDA	9.287	140	9.427
<b>Total Districte</b>	<b>28.620</b>	<b>3.516</b>	<b>32.136</b>

Font: IAE 2003 Departament Estadística. Explotació Direcció Comerç i Consum

Accessoris per a vehicles 11%



Vehicles 89%



## QUADRE 10.1.7.3

## SANT MARTÍ

## MATERIAL TRANSPORT

SUPERFÍCIE MITJANA (M<sup>2</sup>)

Barris	Vehicles	Accessoris per a vehicles
FORT PIUS	458	12
POBLE NOU	210	203
BARRIS BESÓS	6	81
CLOT	159	30
VERNEDA	516	70
<b>Total Districte</b>	<b>253</b>	<b>160</b>

Font: IAE 2003 Departament Estadística. Explotació Direcció Comerç i Consum

## QUADRE 10.1.8.1

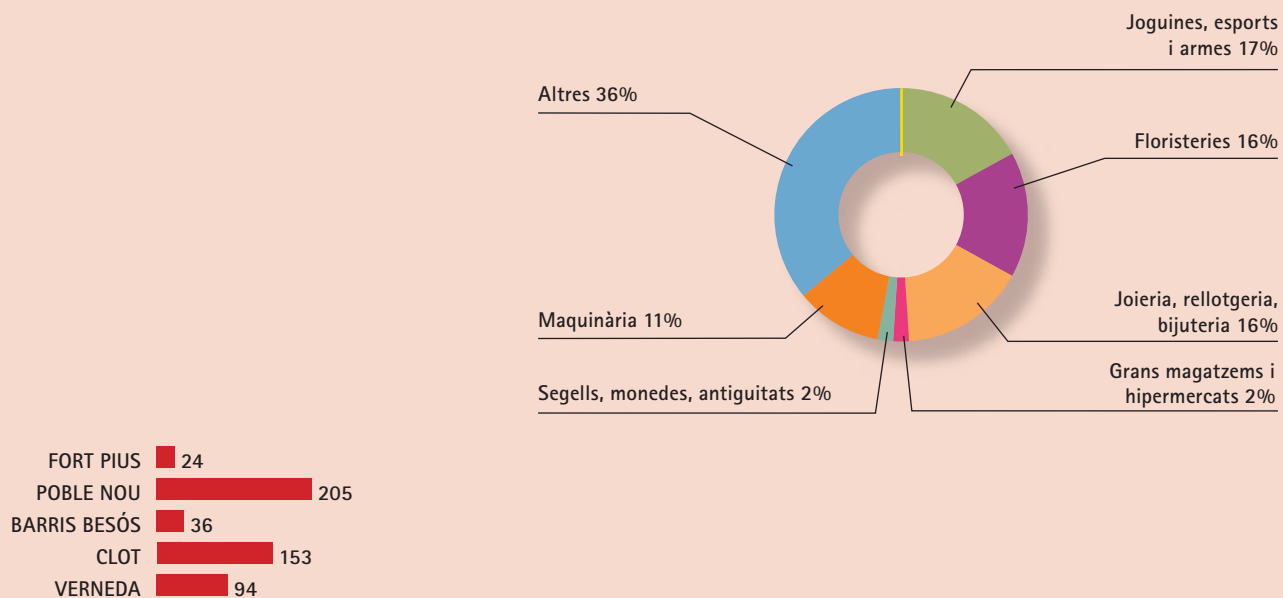
SANT MARTÍ

ALTRES

## LLICÈNCIES DE COMERÇ MINORISTA

Barris	Joguines, esports i armes	Floristeries	Joieria, rellotgeria, bijuteria	Grans magatzems i hipermercats	Segells, monedes, antiguitats	Maquinària	Altres	Total
FORT PIUS	2	6	0	0	1	6	9	24
POBLE NOU	34	31	31	6	4	28	71	205
BARRIS BESÓS	6	7	5	0	0	2	16	36
CLOT	27	20	24	2	7	12	61	153
VERNEDA	16	16	21	2	0	7	32	94
<b>Total Districte</b>	<b>85</b>	<b>80</b>	<b>81</b>	<b>10</b>	<b>12</b>	<b>55</b>	<b>189</b>	<b>512</b>

Font: IAE 2003 Departament Estadística. Explotació Direcció Comerç i Consum



## QUADRE 10.1.8.2

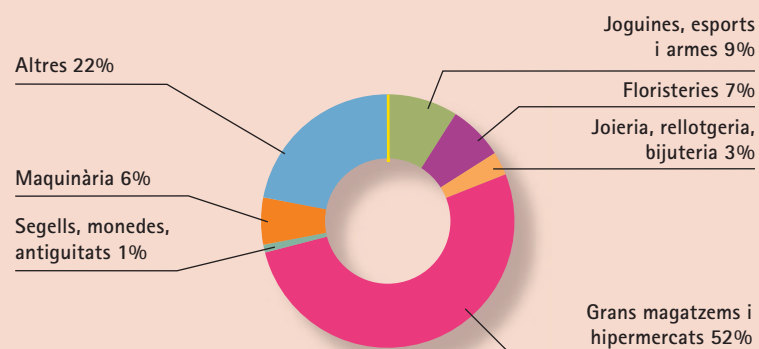
SANT MARTÍ

ALTRES

DISTRIBUCIÓ SUPERFÍCIE (M<sup>2</sup>)

Barris	Joguines, esports i armes	Floristeries	Joieria, rellotgeria, bijuteria	Grans magatzems i hipermercats	Segells, monedes, antiguitats	Maquinària	Altres	Total
FORT PIUS	130	220	0	0	5	440	1.612	2.407
POBLE NOU	5.462	4.175	1.246	51.089	266	3.386	9.977	75.601
BARRIS BESÓS	306	416	138	0	0	466	601	1.927
CLOT	1.838	1.267	705	317	668	883	6.021	11.699
VERNEDA	1.039	894	558	1.185	0	405	3.689	7.770
<b>Total Districte</b>	<b>8.775</b>	<b>6.972</b>	<b>2.647</b>	<b>52.591</b>	<b>939</b>	<b>5.580</b>	<b>21.900</b>	<b>99.404</b>

Font: IAE 2003 Departament Estadística. Explotació Direcció Comerç i Consum



## QUADRE 10.1.8.3

## SANT MARTÍ

## ALTRES

## SUPERFÍCIE MITJANA (M²)

Barris	Joguines, esports i armes	Floristeries	Joieria, rellotgeria, bijuteria	Grans magatzems i hipermercats	Segells, monedes, antiguitats	Maquinària	Altres
FORT PIUS	65	37	0	0	5	73	179
POBLE NOU	161	135	40	8.515	67	121	141
BARRIS BESÒS	51	59	28	0	0	233	38
CLOT	68	63	29	159	95	74	99
VERNEDA	65	56	27	593	0	58	115
<b>Total Districte</b>	<b>103</b>	<b>87</b>	<b>33</b>	<b>5.259</b>	<b>78</b>	<b>101</b>	<b>116</b>

Font: IAE 2003 Departament Estadística. Explotació Direcció Comerç i Consum

## QUADRE 10.2.1.1

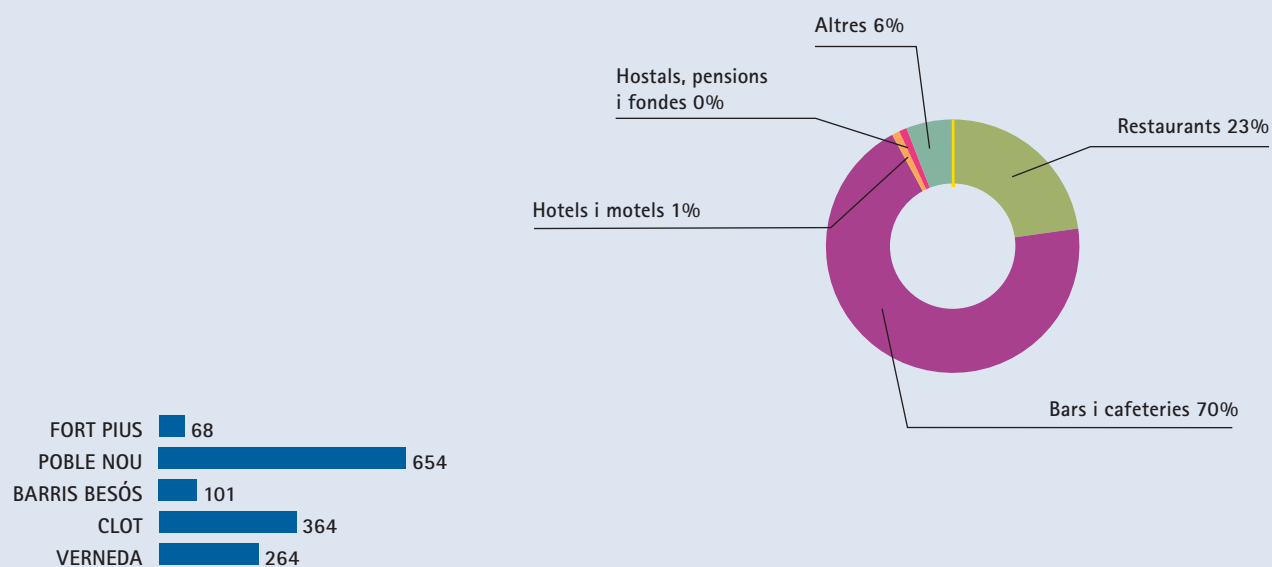
## SANT MARTÍ

## RESTAURANTS, BARS I HOTELS

## LLICÈNCIES DE SERVEIS

Barris	Restaurants	Bars i cafeteries	Hotels i motels	Hostals, pensions i fondes	Altres	Total
FORT PIUS	17	45	0	0	6	68
POBLE NOU	212	396	8	1	37	654
BARRIS BESÓS	11	85	0	0	5	101
CLOT	63	268	4	3	26	364
VERNEDA	31	219	0	0	14	264
<b>Total Districte</b>	<b>334</b>	<b>1.013</b>	<b>12</b>	<b>4</b>	<b>88</b>	<b>1.451</b>

Font: IAE 2003 Departament Estadística. Explotació Direcció Comerç i Consum



## QUADRE 10.2.1.2

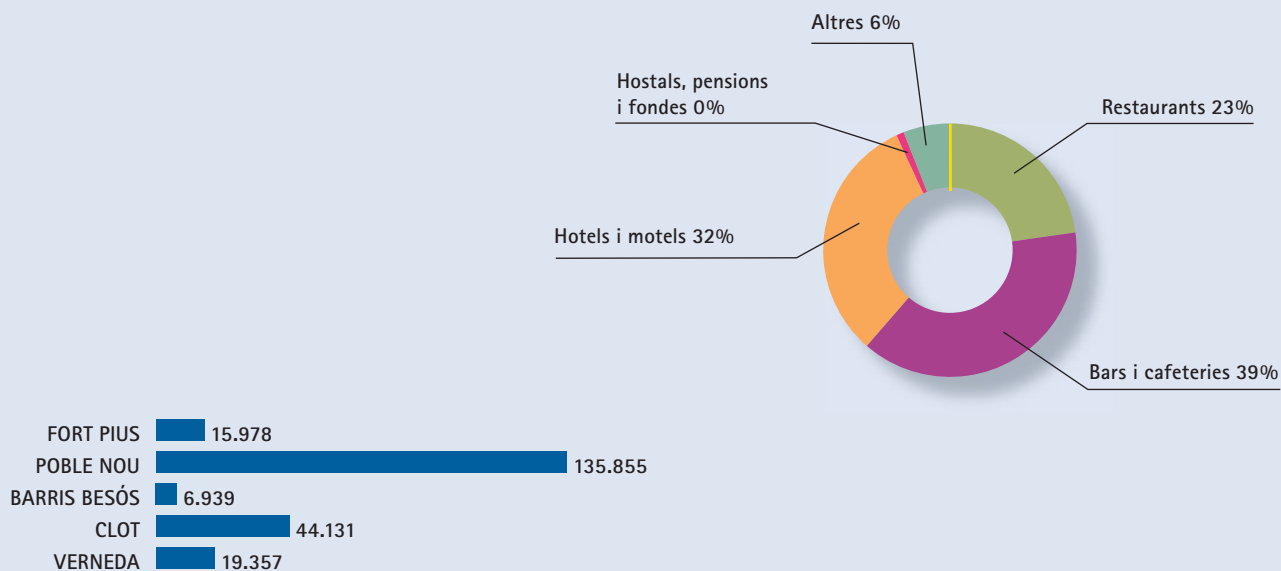
## SANT MARTÍ

## RESTAURANTS, BARS I HOTELS

## DISTRIBUCIÓ SUPERFÍCIE (M²)

Barris	Restaurants	Bars i cafeteries	Hotels i motels	Hostals, pensions i fondes	Altres	Total
FORT PIUS	2.413	5.858	0	0	7.707	15.978
POBLE NOU	38.072	39.614	55.147	132	2.890	135.855
BARRIS BESÓS	1.223	4.944	0	0	772	6.939
CLOT	6.584	18.578	16.389	477	2.103	44.131
VERNEDA	3.788	14.724	0	0	845	19.357
<b>Total Districte</b>	<b>52.080</b>	<b>83.718</b>	<b>71.536</b>	<b>609</b>	<b>14.317</b>	<b>222.260</b>

Font: IAE 2003 Departament Estadística. Explotació Direcció Comerç i Consum



## QUADRE 10.2.1.3

## SANT MARTÍ

## RESTAURANTS, BARS I HOTELS

SUPERFÍCIE MITJANA (M<sup>2</sup>)

Barris	Restaurants	Bars i cafeteries	Hotels i motels	Hostals, pensions i fondes	Altres
FORT PIUS	142	130	0	0	1.285
POBLE NOU	180	100	6.893	132	78
BARRIS BESÒS	111	58	0	0	154
CLOT	105	69	4.097	159	81
VERNEDA	122	67	0	0	60
<b>Total Districte</b>	<b>156</b>	<b>83</b>	<b>5.961</b>	<b>152</b>	<b>163</b>

Font: IAE 2003 Departament Estadística. Explotació Direcció Comerç i Consum

## QUADRE 10.2.2.1

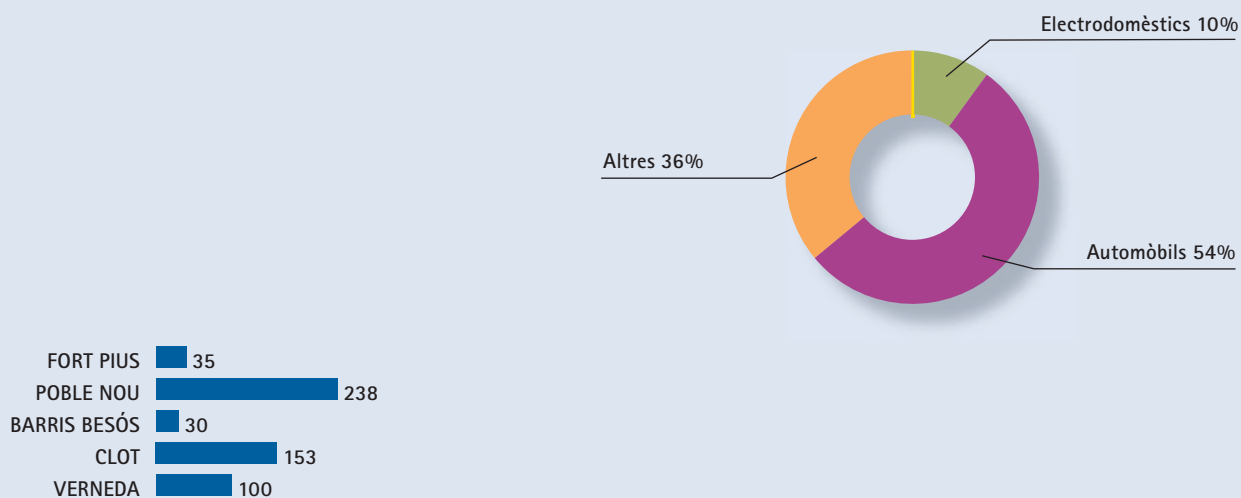
## SANT MARTÍ

## REPARACIONS

## LLICÈNCIES DE SERVEIS

Barris	Electrodomèstics	Automòbils	Altres	Total
FORT PIUS	2	16	17	35
POBLE NOU	15	125	98	238
BARRIS BESÓS	4	12	14	30
CLOT	17	98	38	153
VERNEDA	16	49	35	100
<b>Total Districte</b>	<b>54</b>	<b>300</b>	<b>202</b>	<b>556</b>

Font: IAE 2003 Departament Estadística. Explotació Direcció Comerç i Consum

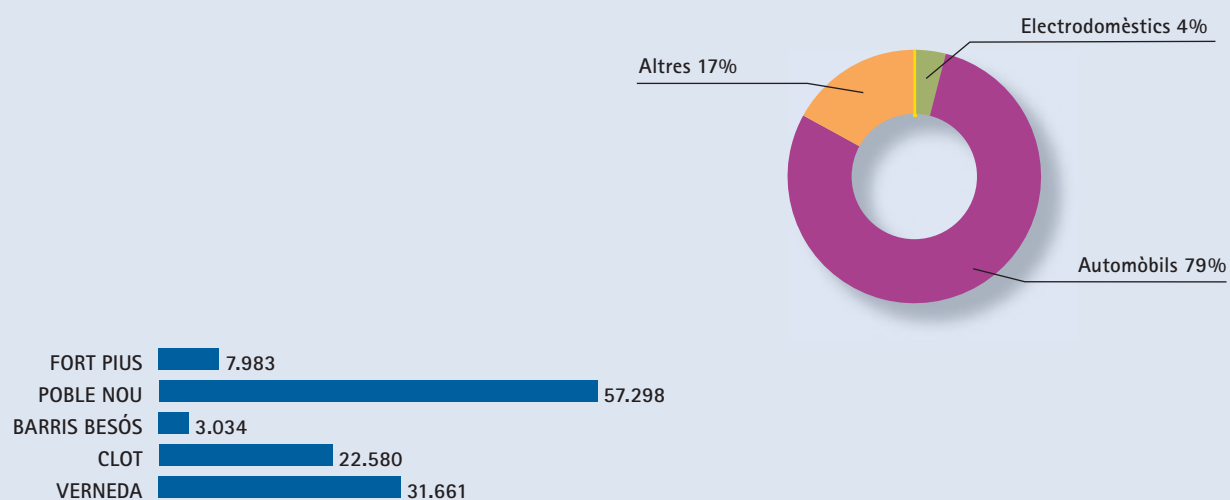


## QUADRE 10.2.2.2 SANT MARTÍ REPARACIONS

### DISTRIBUCIÓ SUPERFÍCIE (M²)

Barris	Electrodomèstics	Automòbils	Altres	Total
FORT PIUS	39	6.378	1.566	7.983
POBLE NOU	1.921	44.587	10.790	57.298
BARRIS BESÓS	88	2.413	533	3.034
CLOT	2.170	18.513	1.897	22.580
VERNEDA	482	25.377	5.802	31.661
<b>Total Districte</b>	<b>4.700</b>	<b>97.268</b>	<b>20.588</b>	<b>122.556</b>

Font: IAE 2003 Departament Estadística. Explotació Direcció Comerç i Consum



## QUADRE 10.2.2.3

## SANT MARTÍ

## REPARACIONS

## SUPERFÍCIE MITJANA (M²)

Barris	Electrodomèstics	Automòbils	Altres
FORT PIUS	19,5	399	92
POBLE NOU	128	357	110
BARRIS BESÒS	22	201	38
CLOT	128	189	50
VERNEDA	30	518	166
<b>Total Districte</b>	<b>87</b>	<b>324</b>	<b>102</b>

Font: IAE 2003 Departament Estadística. Explotació Direcció Comerç i Consum

## QUADRE 10.2.3.1

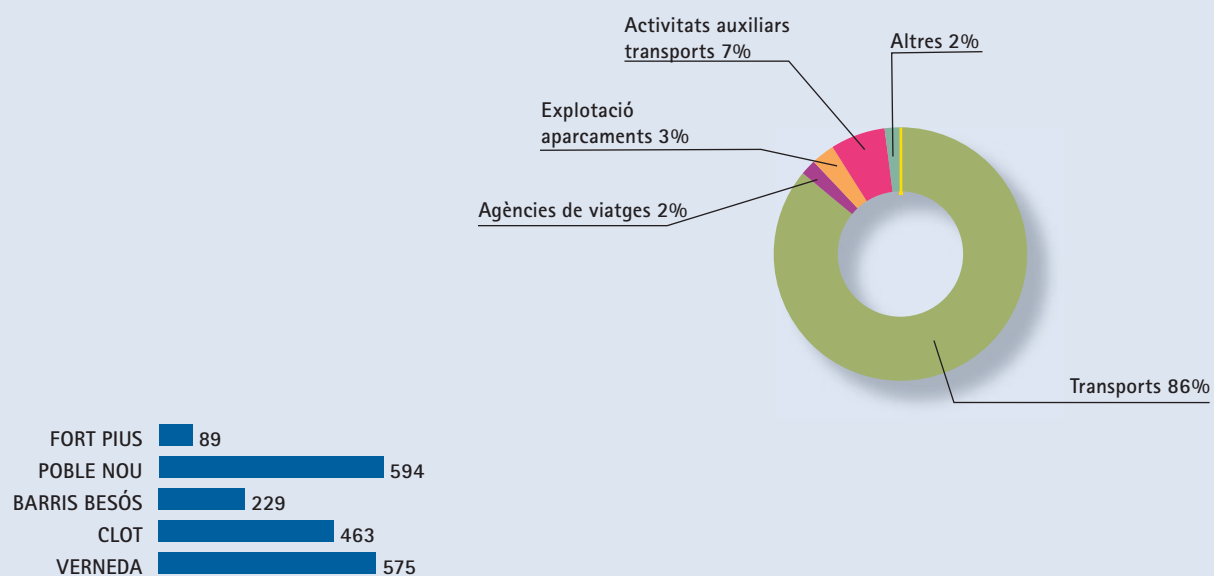
## SANT MARTÍ

## TRANSPORTS I COMUNICACIONS

## LLICÈNCIES DE SERVEIS

Barris	Transports	Agències de viatges	Explotació aparcaments	Activitats auxiliars transports	Altres	Total
FORT PIUS	67	2	1	15	4	89
POBLE NOU	430	16	21	95	32	594
BARRIS BESÓS	214	2	1	10	2	229
CLOT	403	14	27	12	7	463
VERNEDA	556	4	7	7	1	575
<b>Total Districte</b>	<b>1.670</b>	<b>38</b>	<b>57</b>	<b>139</b>	<b>46</b>	<b>1.950</b>

Font: IAE 2003 Departament Estadística. Explotació Direcció Comerç i Consum



## QUADRE 10.2.3.2

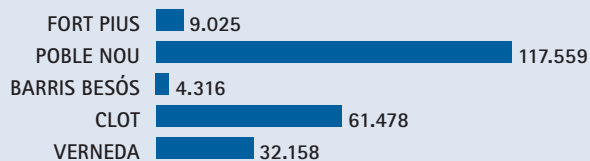
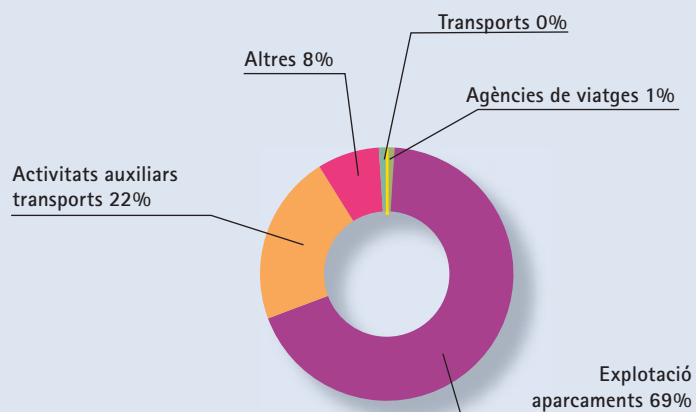
## SANT MARTÍ

## TRANSPORTS I COMUNICACIONS

## DISTRIBUCIÓ SUPERFÍCIE (M²)

Barris	Transports	Agències de viatges	Explotació aparcaments	Activitats auxiliars transports	Altres	Total
FORT PIUS	0	49	2.805	1.543	4.628	9.025
POBLE NOU	0	1.094	63.287	42.162	11.016	117.559
BARRIS BESÓS	0	68	577	2.763	908	4.316
CLOT	0	1.320	58.339	494	1.325	61.478
VERNEDA	0	218	30.599	1.341	0	32.158
<b>Total Districte</b>	<b>0</b>	<b>2.749</b>	<b>155.607</b>	<b>48.303</b>	<b>17.877</b>	<b>224.536</b>

Font: IAE 2003 Departament Estadística. Explotació Direcció Comerç i Consum



## QUADRE 10.2.3.3

## SANT MARTÍ

## TRANSPORTS I COMUNICACIONS

SUPERFÍCIE MITJANA (M<sup>2</sup>)

Barris	Transports	Agències de viatges	Explotació aparcaments	Activitats auxiliars transports	Altres
FORT PIUS	0	25	0	103	1.157
POBLE NOU	0	68	3.014	444	344
BARRIS BESÒS	0	34	0	0	454
CLOT	0	94	2.161	41	189
VERNEDA	0	55	0	0	0
<b>Total Districte</b>	<b>0</b>	<b>72</b>	<b>2.730</b>	<b>348</b>	<b>389</b>

Font: IAE 2003 Departament Estadística. Explotació Direcció Comerç i Consum

## QUADRE 10.2.4.1

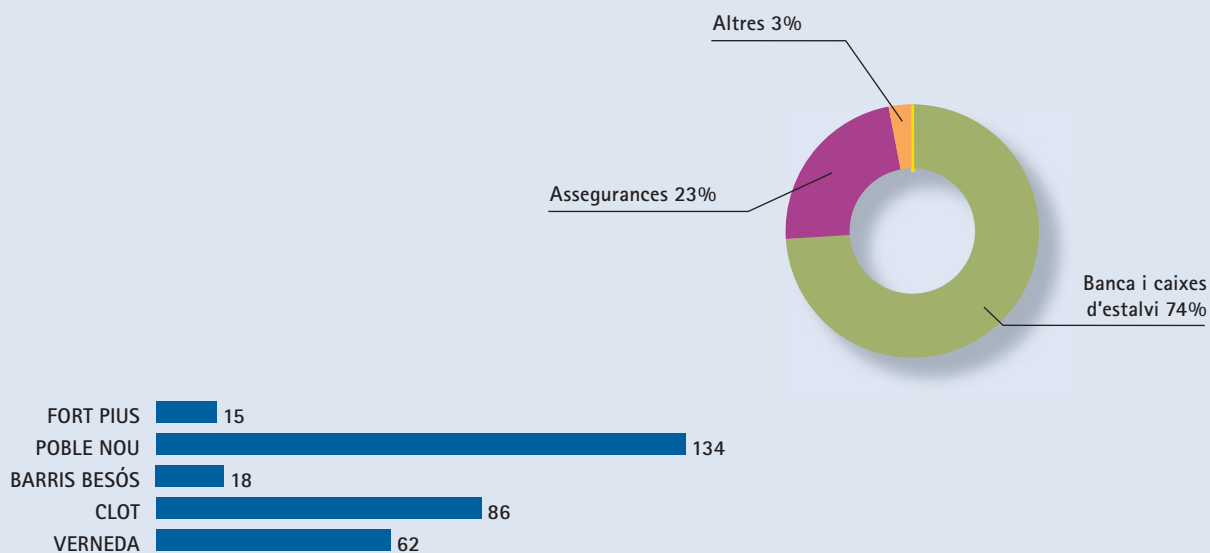
## SANT MARTÍ

## FINANCES I ASSEGURANCES

## LLICÈNCIES DE SERVEIS

Barris	Banca i caixes d'estalvi	Assegurances	Altres	Total
FORT PIUS	9	6	0	15
POBLE NOU	95	34	5	134
BARRIS BESÓS	16	2	0	18
CLOT	66	18	2	86
VERNEDA	49	12	1	62
<b>Total Districte</b>	<b>235</b>	<b>72</b>	<b>8</b>	<b>315</b>

Font: IAE 2003 Departament Estadística. Explotació Direcció Comerç i Consum



## QUADRE 10.2.4.2

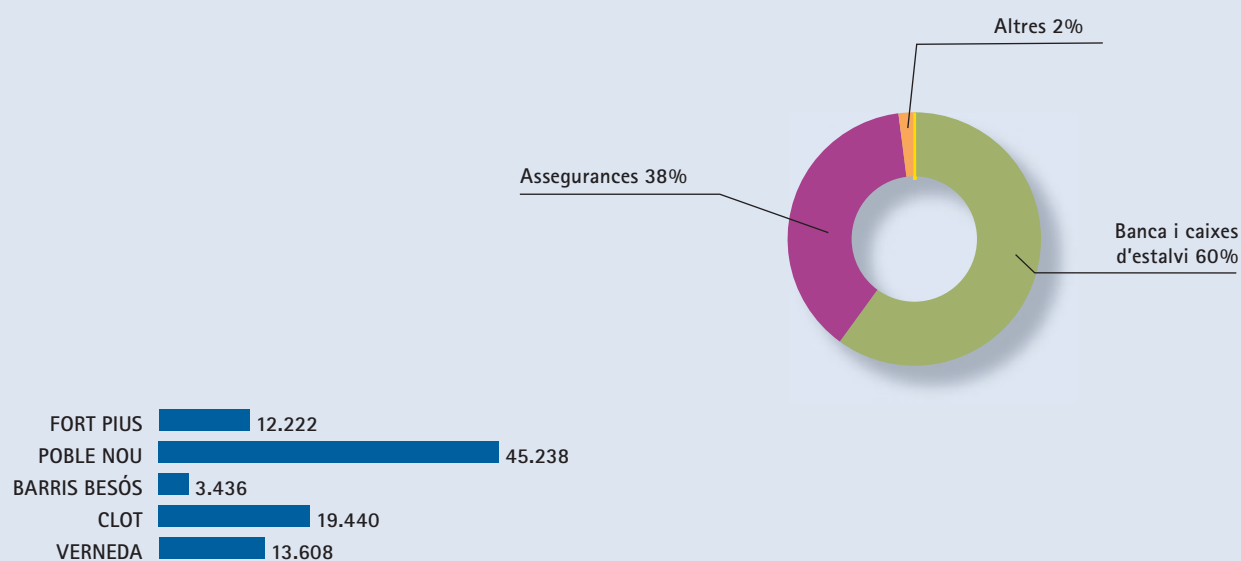
## SANT MARTÍ

## FINANCES I ASSEGURANCES

## DISTRIBUCIÓ SUPERFÍCIE (M²)

Barris	Banca i caixes d'estalvi	Assegurances	Altres	Total
FORT PIUS	2.280	9.942	0	12.222
POBLE NOU	19.463	23.894	1.881	45.238
BARRIS BESÓS	3.353	83	0	3.436
CLOT	18.266	1.124	50	19.440
VERNEDA	13.140	443	25	13.608
<b>Total Districte</b>	<b>56.502</b>	<b>35.486</b>	<b>1.956</b>	<b>93.944</b>

Font: IAE 2003 Departament Estadística. Explotació Direcció Comerç i Consum



## QUADRE 10.2.4.3

## SANT MARTÍ

## FINANCES I ASSEGURANCES

## SUPERFÍCIE MITJANA (M²)

Barris	Banca i caixes d'estalvi	Assegurances	Altres
FORT PIUS	253	1.657	0
POBLE NOU	205	703	376
BARRIS BESÒS	210	42	0
CLOT	277	62	0
VERNEDA	268	37	0
<b>Total Districte</b>	<b>240</b>	<b>493</b>	<b>245</b>

Font: IAE 2003 Departament Estadística. Explotació Direcció Comerç i Consum

## QUADRE 10.2.5.1

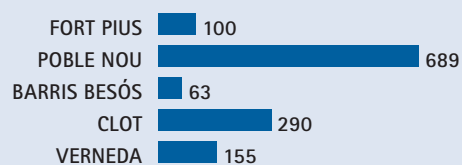
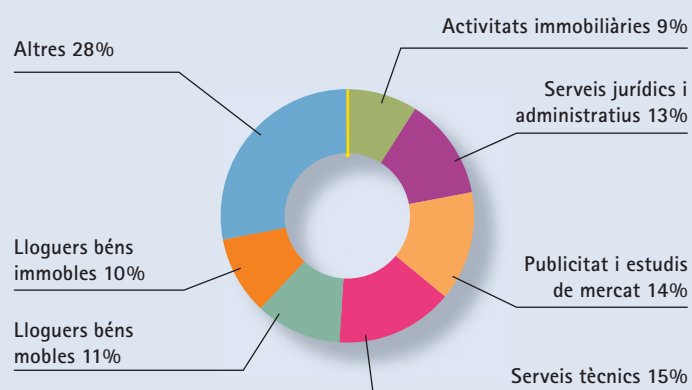
SANT MARTÍ

IMMOBILIÀRIES I SERVEIS

## LLICÈNCIES DE SERVEIS

Barris	Activitats immobiliàries	Serveis jurídics i administratius	Publicitat i estudis de mercat	Serveis tècnics mobles	Lloguers béns immobles	Lloguers béns	Altres	Total
FORT PIUS	3	12	21	28	5	7	24	100
POBLE NOU	47	63	93	117	77	71	221	689
BARRIS BESÓS	7	8	6	7	8	8	19	63
CLOT	39	48	52	31	27	16	77	290
VERNEDA	24	32	13	7	24	24	31	155
<b>Total Districte</b>	<b>120</b>	<b>163</b>	<b>185</b>	<b>190</b>	<b>141</b>	<b>126</b>	<b>372</b>	<b>1.297</b>

Font: IAE 2003 Departament Estadística. Explotació Direcció Comerç i Consum



## QUADRE 10.2.5.2


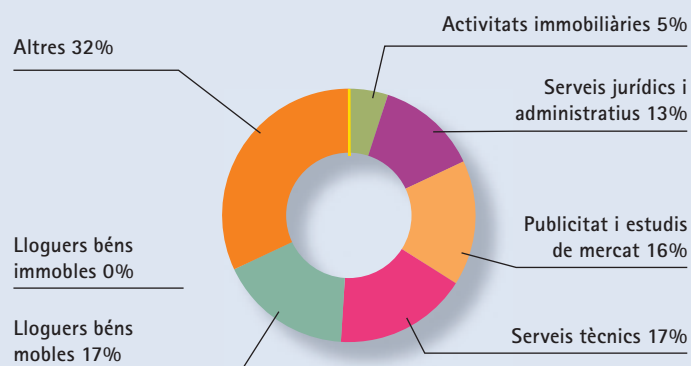
## SANT MARTÍ

## IMMOBILIÀRIES I SERVEIS

## DISTRIBUCIÓ SUPERFÍCIE (M²)

Barris	Activitats immobiliàries	Serveis jurídics i administratius	Publicitat i estudis de mercat	Serveis tècnics mobles	Lloguers béns immobles	Lloguers béns	Altres	Total
FORT PIUS	218	1.226	1.223	2.337	386	0	3.545	8.935
POBLE NOU	2.480	12.320	16.196	18.515	19.646	0	32.492	101.649
BARRIS BESÓS	378	355	941	676	458	0	1.534	4.342
CLOT	2.131	2.706	3.229	2.635	1.562	0	2.740	15.003
VERNEDA	1.289	1.449	673	151	2.401	0	3.857	9.820
<b>Total Districte</b>	<b>6.496</b>	<b>18.056</b>	<b>22.262</b>	<b>24.314</b>	<b>24.453</b>	<b>0</b>	<b>44.168</b>	<b>139.749</b>

Font: IAE 2003 Departament Estadística. Explotació Direcció Comerç i Consum



## QUADRE 10.2.5.3

## SANT MARTÍ

## IMMOBILIÀRIES I SERVEIS

## SUPERFÍCIE MITJANA (M2)

Barris	Activitats immobiliàries	Serveis jurídics i administratius	Publicitat i estudis de mercat	Serveis tècnics mobles	Lloguers béns immobles	Lloguers béns	Altres
FORT PIUS	73	102	58	83	77	0	148
POBLE NOU	53	196	174	158	255	0	147
BARRIS BESÒS	54	44	157	97	57	0	81
CLOT	55	56	62	85	58	0	36
VERNEDA	54	45	52	22	100	0	124
<b>Total Districte</b>	<b>54</b>	<b>111</b>	<b>120</b>	<b>128</b>	<b>173</b>	<b>0</b>	<b>119</b>

Font: IAE 2003 Departament Estadística. Explotació Direcció Comerç i Consum

## QUADRE 10.2.6.1

## SANT MARTÍ


## MANTENIMENT, NETEJA I PROTECCIÓ

## LLICÈNCIES DE SERVEIS

Barris **Manteniment, neteja i protecció**

FORT PIUS	5
POBLE NOU	32
BARRIS BESÓS	3
CLOT	26
VERNEDA	23
<b>Total Districte</b>	<b>89</b>

Font: IAE 2003 Departament Estadística. Explotació Direcció Comerç i Consum



## QUADRE 10.2.6.2

## SANT MARTÍ

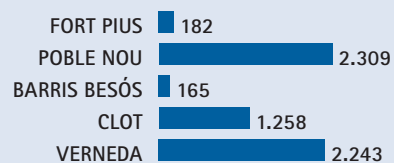
## MANTENIMENT, NETEJA I PROTECCIÓ

## DISTRIBUCIÓ SUPERFÍCIE (M²)

Barris **Manteniment, neteja i protecció**

FORT PIUS	182
POBLE NOU	2.309
BARRIS BESÓS	165
CLOT	1.258
VERNEDA	2.243
<b>Total Districte</b>	<b>6.157</b>

Font: IAE 2003 Departament Estadística. Explotació Direcció Comerç i Consum



## QUADRE 10.2.6.3

## SANT MARTÍ

## MANTENIMENT, NETEJA I PROTECCIÓ

SUPERFÍCIE MITJANA (M<sup>2</sup>)

Barris	Manteniment, neteja i protecció
FORT PIUS	36
POBLE NOU	72
BARRIS BESÒS	55
CLOT	48
VERNEDA	98
<b>Total Districte</b>	<b>69</b>

Font: IAE 2003 Departament Estadística. Explotació Direcció Comerç i Consum

## QUADRE 10.2.7.1

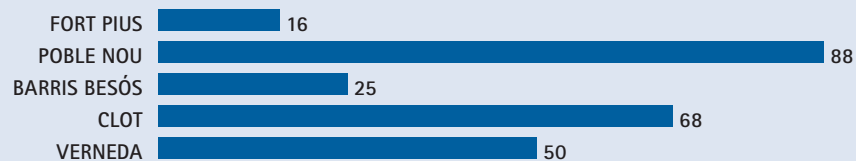
SANT MARTÍ

ENSENYAMENT

## LLICÈNCIES DE SERVEIS

Barris	Ensenyament
FORT PIUS	16
POBLE NOU	88
BARRIS BESÓS	25
CLOT	68
VERNEDA	50
<b>Total Districte</b>	<b>247</b>

Font: IAE 2003 Departament Estadística. Explotació Direcció Comerç i Consum



## QUADRE 10.2.7.2

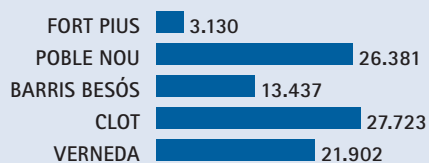
SANT MARTÍ

ENSENYAMENT

## DISTRIBUCIÓ SUPERFÍCIE (M²)

Barris	Ensenyament
FORT PIUS	3.130
POBLE NOU	26.381
BARRIS BESÓS	13.437
CLOT	27.723
VERNEDA	21.902
<b>Total Districte</b>	<b>92.573</b>

Font: IAE 2003 Departament Estadística. Explotació Direcció Comerç i Consum



## QUADRE 10.2.7.3

## SANT MARTÍ

## ENSENYAMENT

SUPERFÍCIE MITJANA (M<sup>2</sup>)

Barris	Ensenyament
FORT PIUS	196
POBLE NOU	300
BARRIS BESÓS	537
CLOT	408
VERNEDA	438
<b>Total Districte</b>	<b>375</b>

Font: IAE 2003 Departament Estadística. Explotació Direcció Comerç i Consum

## QUADRE 10.2.8.1

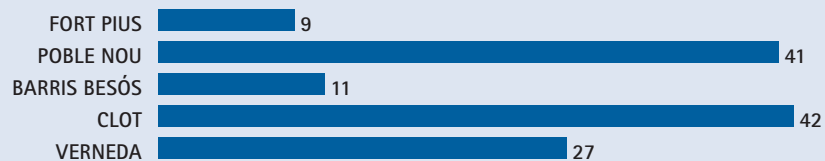
SANT MARTÍ

SANITAT I ASSISTÈNCIA

## LLICÈNCIES DE SERVEIS

Barris	Sanitat i assistència
FORT PIUS	9
POBLE NOU	41
BARRIS BESÓS	11
CLOT	42
VERNEDA	27
<b>Total Districte</b>	<b>130</b>

Font: IAE 2003 Departament Estadística. Explotació Direcció Comerç i Consum



## QUADRE 10.2.8.2

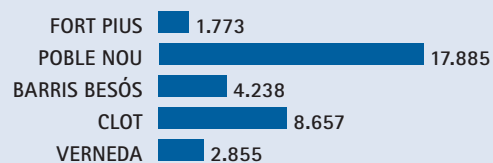
SANT MARTÍ

SANITAT I ASSISTÈNCIA

## DISTRIBUCIÓ SUPERFÍCIE (M²)

Barris	Sanitat i assistència
FORT PIUS	1.773
POBLE NOU	17.885
BARRIS BESÓS	4.238
CLOT	8.657
VERNEDA	2.855
<b>Total Districte</b>	<b>35.408</b>

Font: IAE 2003 Departament Estadística. Explotació Direcció Comerç i Consum



## QUADRE 10.2.8.3

## SANT MARTÍ

## SANITAT I ASSISTÈNCIA

SUPERFÍCIE MITJANA (M<sup>2</sup>)

Barris	Sanitat i assistència
FORT PIUS	197
POBLE NOU	436
BARRIS BESÒS	385
CLOT	206
VERNEDA	106
<b>Total Districte</b>	<b>272</b>

Font: IAE 2003 Departament Estadística. Explotació Direcció Comerç i Consum

## QUADRE 10.2.9.1

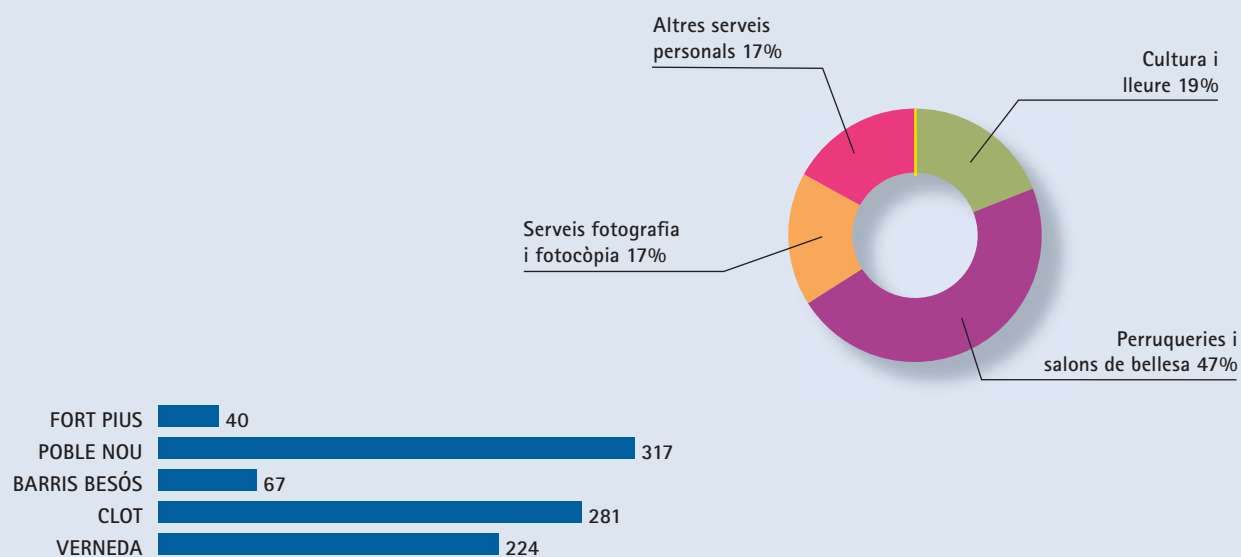
## SANT MARTÍ

## ALTRES SERVEIS CULTURALS I PERSONALS

## LLICÈNCIES DE SERVEIS

Barris	Cultura i lleure	Perruqueries i salons de bellesa	Serveis fotografia i fotocòpia	Altres serveis personals	Total
FORT PIUS	7	14	10	9	40
POBLE NOU	82	113	63	59	317
BARRIS BESÓS	11	37	9	10	67
CLOT	46	149	45	41	281
VERNEDA	34	124	28	38	224
<b>Total Districte</b>	<b>180</b>	<b>437</b>	<b>155</b>	<b>157</b>	<b>929</b>

Font: IAE 2003 Departament Estadística. Explotació Direcció Comerç i Consum



## QUADRE 10.2.9.2

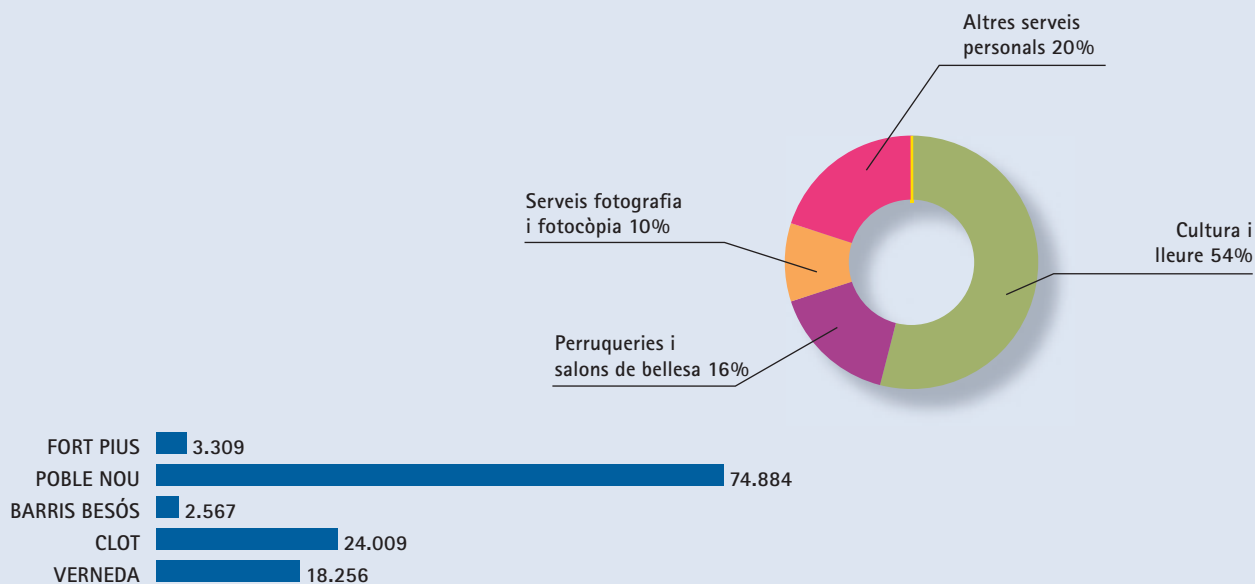
## SANT MARTÍ

## ALTRES SERVEIS CULTURALS I PERSONALS

## DISTRIBUCIÓ SUPERFÍCIE (M²)

Barris	Cultura i lleure	Perruqueries i salons de bellesa	Serveis fotografia i fotocòpia	Altres serveis personals	Total
FORT PIUS	287	758	1.945	319	3.309
POBLE NOU	45.215	5.560	5.130	18.979	74.884
BARRIS BESÓS	458	1.286	423	400	2.567
CLOT	12.002	7.417	2.602	1.988	24.009
VERNEDA	9.770	4.278	1.710	2.498	18.256
<b>Total Districte</b>	<b>67.732</b>	<b>19.299</b>	<b>11.810</b>	<b>24.184</b>	<b>123.025</b>

Font: IAE 2003 Departament Estadística. Explotació Direcció Comerç i Consum



## QUADRE 10.2.9.3

## SANT MARTÍ

## ALTRES SERVEIS CULTURALS I PERSONALS

SUPERFÍCIE MITJANA (M<sup>2</sup>)

Barris	Cultura i lleure	Perruqueries i salons de bellesa	Serveis fotografia i fotocòpia	Altres serveis personals
FORT PIUS	41	54	195	35
POBLE NOU	551	49	81	322
BARRIS BESÒS	42	35	47	40
CLOT	261	50	58	48
VERNEDA	287	35	61	66
<b>Total Districte</b>	<b>376</b>	<b>44</b>	<b>76</b>	<b>154</b>

Font: IAE 2003 Departament Estadística. Explotació Direcció Comerç i Consum