



INFORME COMERÇ 2003

SANTS
MONTJUÏC

MINORISTA

SERVEIS

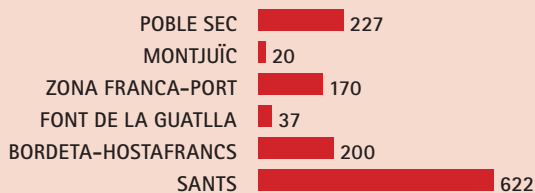
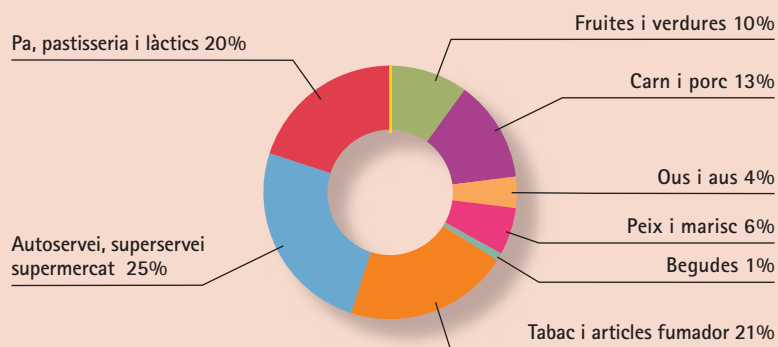
QUADRE 3.1.1.1

SANTS-MONTJUÏC ALIMENTACIÓ

LLICÈNCIES DE COMERÇ MINORISTA

Barris	Fruites i verdures	Carn i porc	Ous i aus	Peix i marisc	Begudes	Tabac i articles fumador	Autoservei, superservei, supermercat	Pa, patisserie i làctics	Total
POBLE SEC	15	32	7	8	4	40	74	47	227
MONTJUÏC	0	3	1	0	1	6	7	2	20
ZONA FRANCA-PORT	14	24	4	15	0	34	39	40	170
FONT DE LA GUATLLA	4	5	0	1	0	8	13	6	37
BORDETA-HOSTAFRANCS	23	35	10	19	0	32	51	30	200
SANTS	70	72	24	38	8	145	136	129	622
Total Districte	126	171	46	81	13	265	320	254	1.276

Font: IAE 2003 Departament Estadística. Explotació Direcció Comerç i Consum



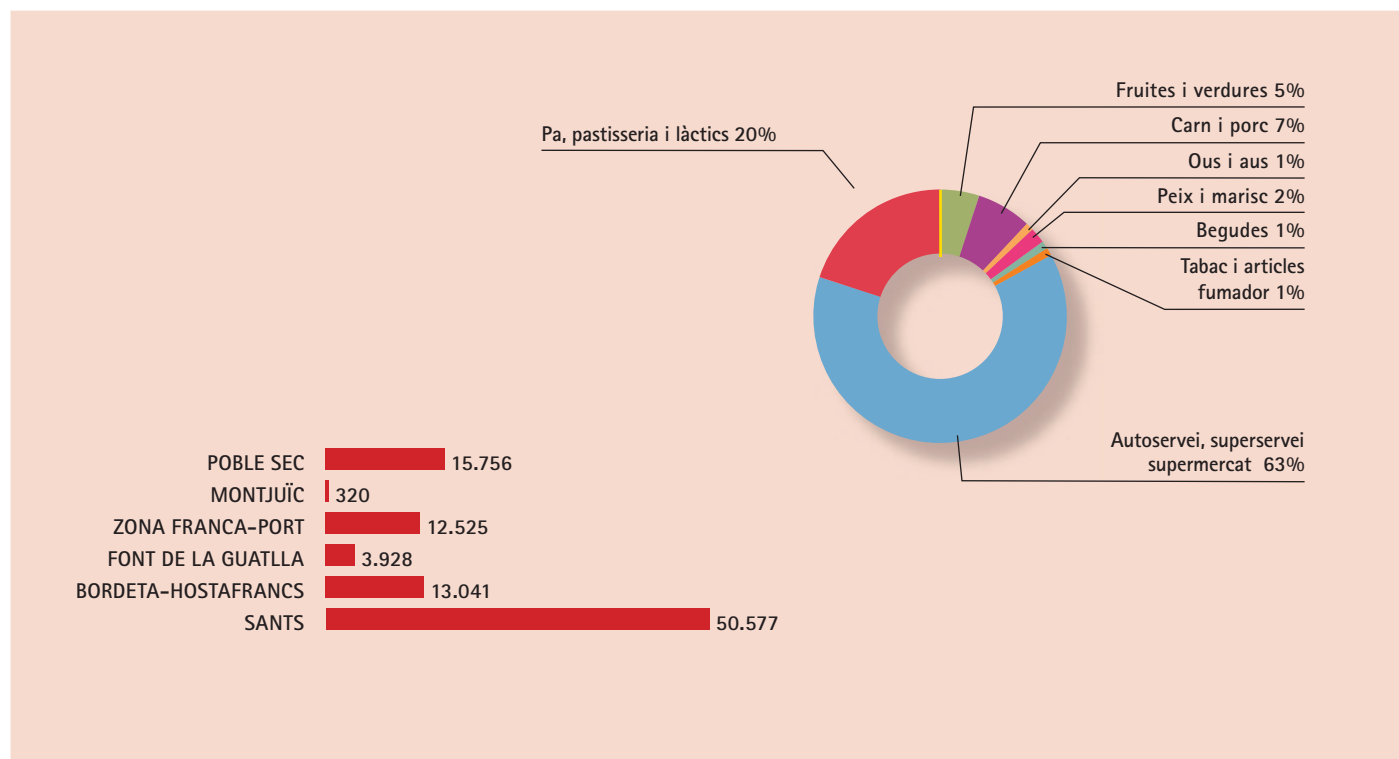
QUADRE 3.1.1.2

SANTS-MONTJUÏC ALIMENTACIÓ

DISTRIBUCIÓ SUPERFÍCIE (M²)

Barris	Fruites i verdures	Carn i porc	Ous i aus	Peix i marisc	Begudes	Tabac i articles fumador	Autoservei, superservei, supermercat	Pa, pastisseria i làctics	Total
POBLE SEC	880	1.900	163	274	279	139	8.463	3.667	15.765
MONTJUÏC	0	86	9	0	15	27	175	8	320
ZONA FRANCA-PORT	650	1.930	64	405	0	205	7.398	1.873	12.525
FONT DE LA GUATLLA	200	242	0	45	0	118	2.525	798	3.928
BORDETA-HOSTAFRANCS	376	876	84	318	0	137	8.413	2.837	13.041
SANTS	2.752	2.026	250	558	607	375	34.195	9.814	50.577
Total Districte	4.858	7.060	570	1.600	901	1.001	61.169	18.997	96.156

Font: IAE 2003 Departament Estadística. Explotació Direcció Comerç i Consum



QUADRE 3.1.1.3

SANTS-MONTJUÏC ALIMENTACIÓ

SUPERFÍCIE MITJANA (M²)

Barris	Fruites i	Carn i porc	Ous i aus	Peix i	Begudes	Tabac i articles	Autoservei,	Pa,
	verdures	verdures		marisc		fumador	superservei,	pastisseria
							supermercat	i làctics
POBLE SEC	59	59	23	34	70	3	114	78
MONTJUÏC	0	29	9	0	0	5	25	4
ZONA FRANCA-PORT	46	80	16	27	0	6	190	47
FONT DE LA GUATLLA	50	48	0	45	0	15	194	133
BORDETA-HOSTAFRANCS	16	25	8	17	0	4	165	95
SANTS	39	28	10	15	76	3	251	76
Total Districte	39	41	12	20	69	4	191	75

Font: IAE 2003 Departament Estadística. Explotació Direcció Comerç i Consum

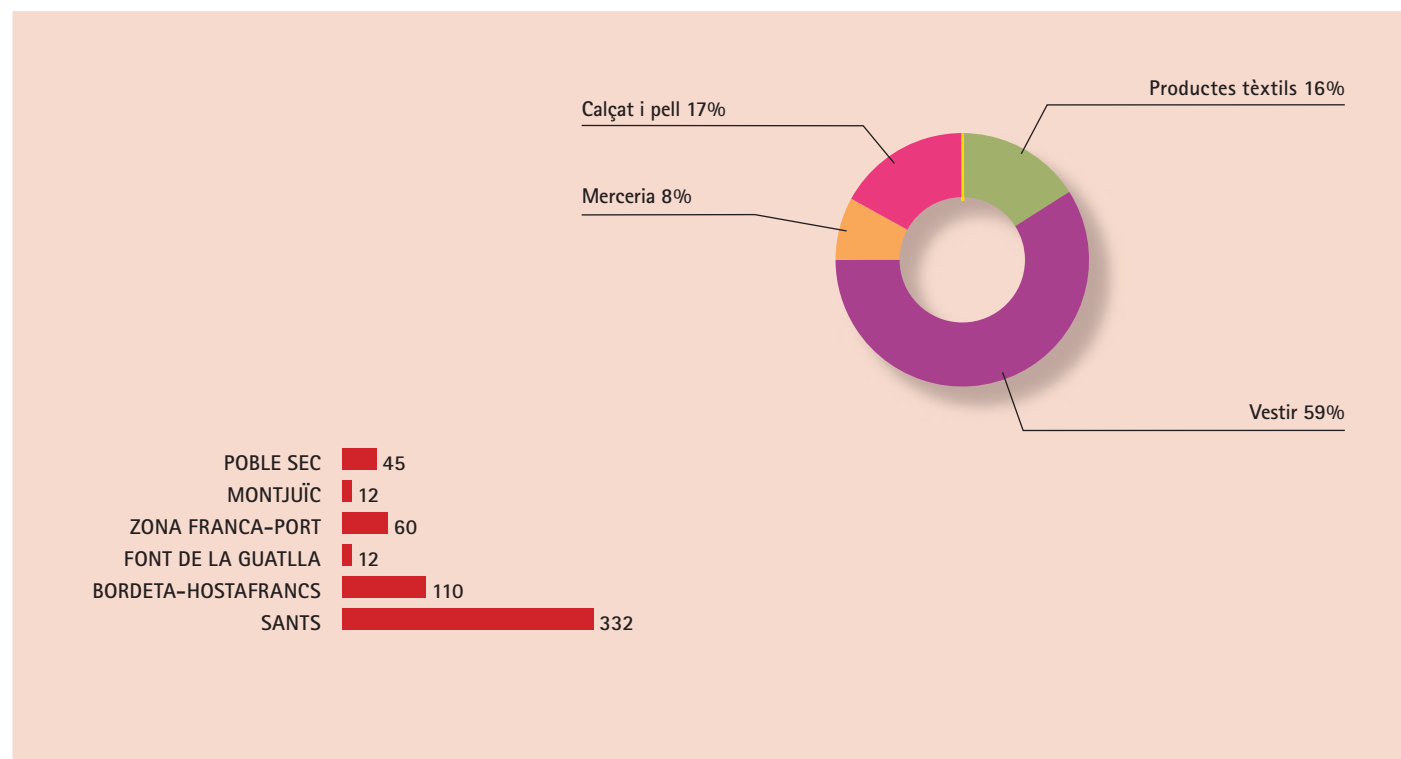
QUADRE 3.1.2.1

SANTS-MONTJUÏC TÈXIL,CALÇAT I PELL

LLICÈNCIES DE COMERÇ MINORISTA

Barris	Productes tèxtils	Vestir	Merceria	Calçat i pell	Total
POBLE SEC	16	13	10	6	45
MONTJUÏC	6	4	2	0	12
ZONA FRANCA-PORT	11	36	5	8	60
FONT DE LA GUATLLA	3	8	1	0	12
BORDETA-HOSTALFRANCS	17	72	9	12	110
SANTS	38	200	21	73	332
Total Districte	91	333	48	99	571

Font: IAE 2003 Departament Estadística. Explotació Direcció Comerç i Consum



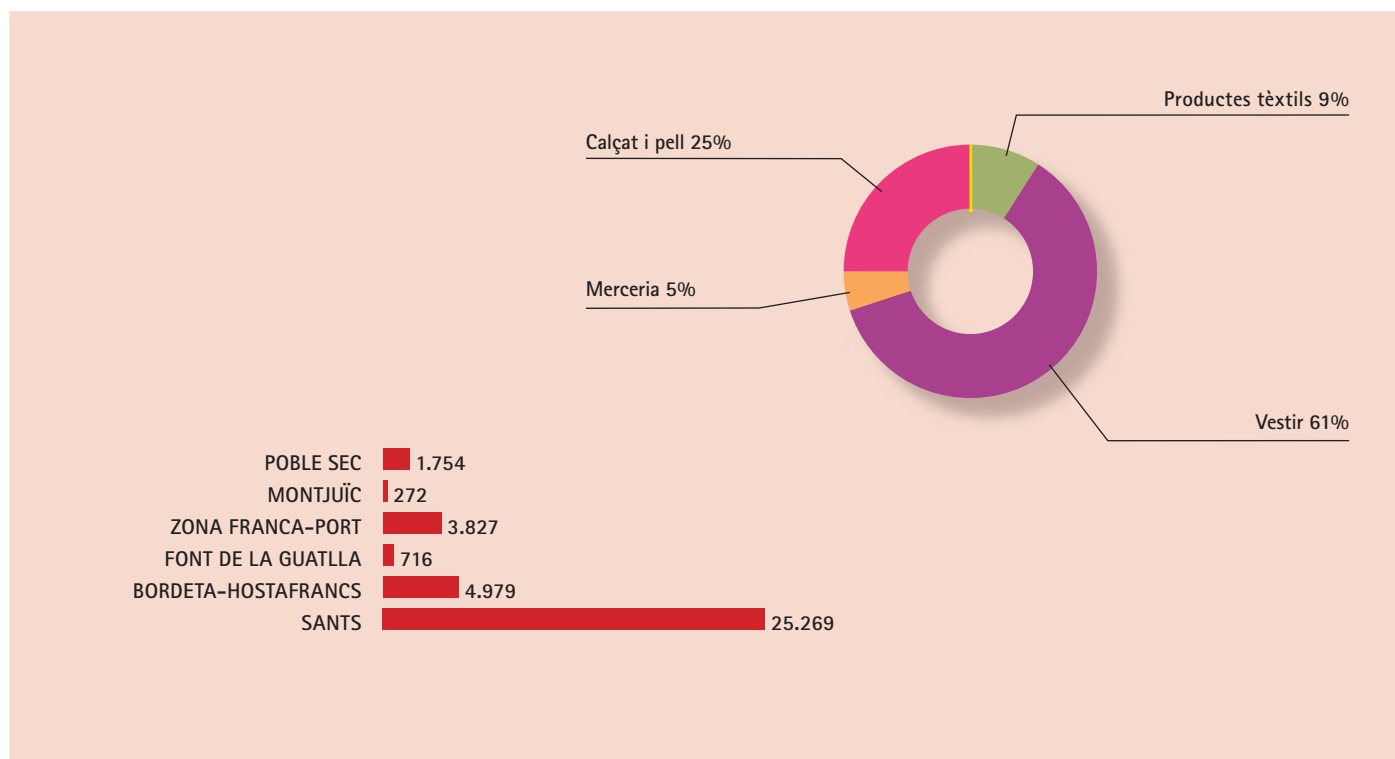
QUADRE 3.1.2.2

SANTS-MONTJUÏC TÈXIL,CALÇAT I PELL

DISTRIBUCIÓ SUPERFÍCIE (M²)

Barris	Productes tèxtils	Vestir	Merceria	Calçat i pell	Total
POBLE SEC	558	613	300	283	1.754
MONTJUÏC	105	144	23	0	272
ZONA FRANCA-PORT	304	2.228	169	1.126	3.827
FONT DE LA GUATLLA	230	477	9	0	716
BORDETA-HOSTALFRANCS	163	3.860	165	791	4.979
SANTS	2.078	15.019	1.048	7.124	25.269
Total Districte	3.438	22.341	1.714	9.324	36.817

Font: IAE 2003 Departament Estadística. Explotació Direcció Comerç i Consum



QUADRE **3.1.2.3****SANTS-MONTJUÏC TÈXTIL,CALÇAT I PELL****SUPERFÍCIE MITJANA (M²)**

Barris	Productes tèxtils	Vestir	Merceria	Calçat i pell
POBLE SEC	35	47	30	47
MONTJUÏC	18	36	12	0
ZONA FRANCA-PORT	28	62	34	141
FONT DE LA GUATLLA	77	60	9	0
BORDETA-HOSTALFRANCS	10	54	18	66
SANTS	55	75	50	98
Total Districte	38	67	36	94

Font: IAE 2003 Departament Estadística. Explotació Direcció Comerç i Consum

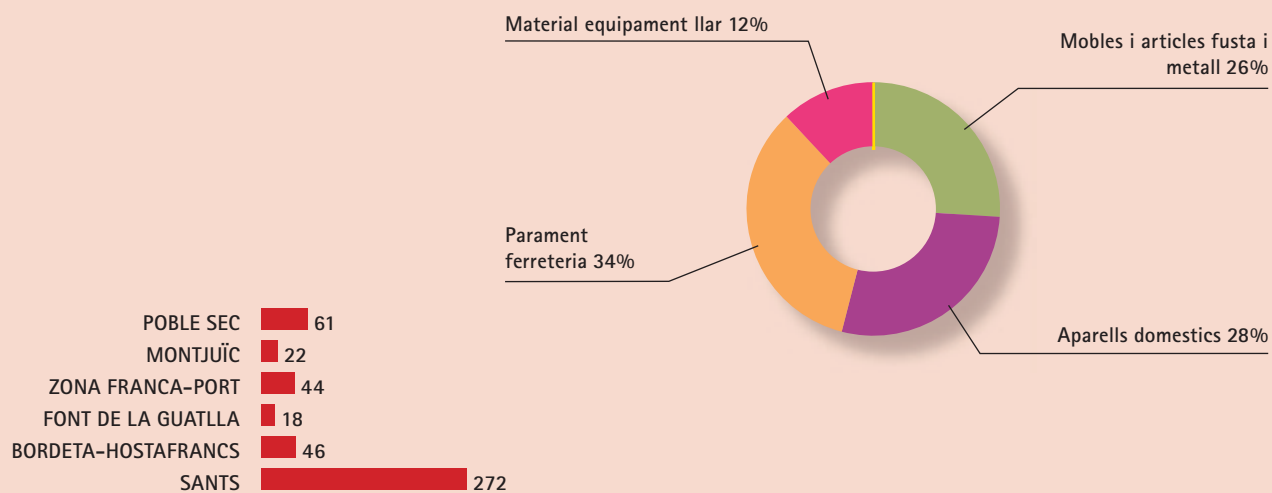
QUADRE 3.1.3.1

SANTS-MONTJUÏC | PARAMENT DE LA LLAR

LLICÈNCIES DE COMERÇ MINORISTA

Barris	Mobles i articles fusta i metall	Aparells domèstics	Parament ferreteria	Material equipament llar	Total
POBLE SEC	16	13	24	8	61
MONTJUÏC	2	2	16	2	22
ZONA FRANCA-PORT	16	7	17	4	44
FONT DE LA GUATLLA	1	3	8	6	18
BORDETA-HOSTALFRANCS	13	11	17	5	46
SANTS	73	93	75	31	272
Total Districte	121	129	157	56	463

Font: IAE 2003 Departament Estadística. Explotació Direcció Comerç i Consum



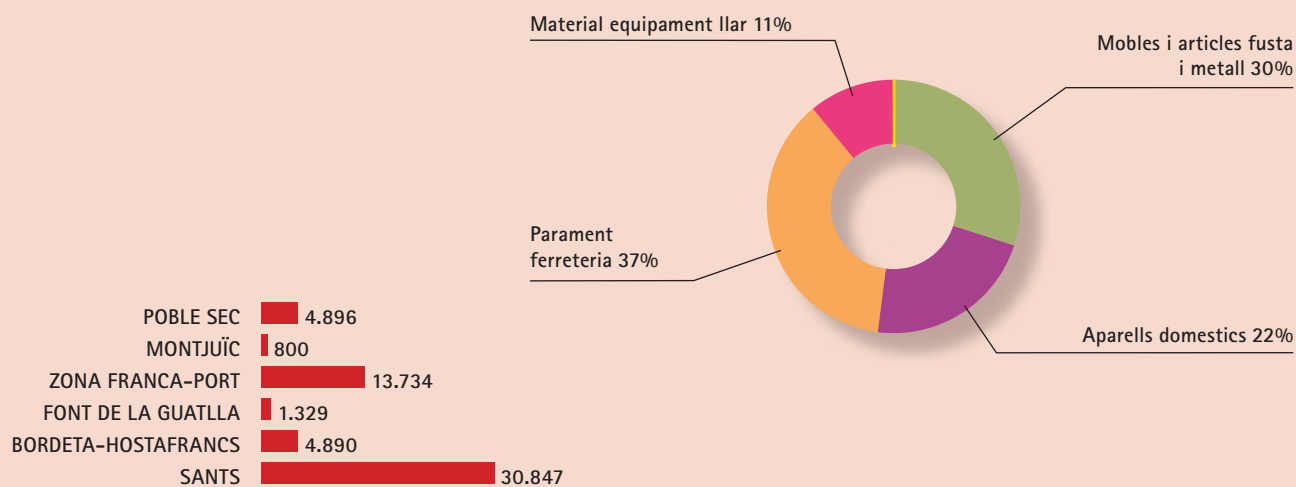
QUADRE 3.1.3.2

SANTS-MONTJUÏC PARAMENT DE LA LLAR

DISTRIBUCIÓ SUPERFÍCIE (M²)

Barris	Mobles i articles fusta i metall	Aparells domèstics	Parament ferreteria	Material equipament llar	Total
POBLE SEC	2.000	606	1.607	683	4.896
MONTJUÏC	52	120	515	113	800
ZONA FRANCA-PORT	2.171	1.296	9.516	751	13.734
FONT DE LA GUATLLA	70	176	704	379	1.329
BORDETA-HOSTALFRANCS	1.700	915	1.556	719	4.890
SANTS	11.126	9.488	6.837	3.396	30.847
Total Districte	17.119	12.601	20.735	6.041	56.496

Font: IAE 2003 Departament Estadística. Explotació Direcció Comerç i Consum



QUADRE **3.1.3.3****SANTS-MONTJUÏC** **PARAMENT DE LA LLAR****SUPERFÍCIE MITJANA (M²)**

Barris	Mobles i articles fusta i metall	Aparells domestics	Parament ferreteria	Material equipament llar
POBLE SEC	125	47	67	85
MONTJUÏC	26	60	32	57
ZONA FRANCA-PORT	136	185	560	188
FONT DE LA GUATLLA	70	59	88	63
BORDETA-HOSTALFRANCS	131	83	92	144
SANTS	152	102	91	110
Total Districte	141	98	132	108

Font: IAE 2003 Departament Estadística. Explotació Direcció Comerç i Consum

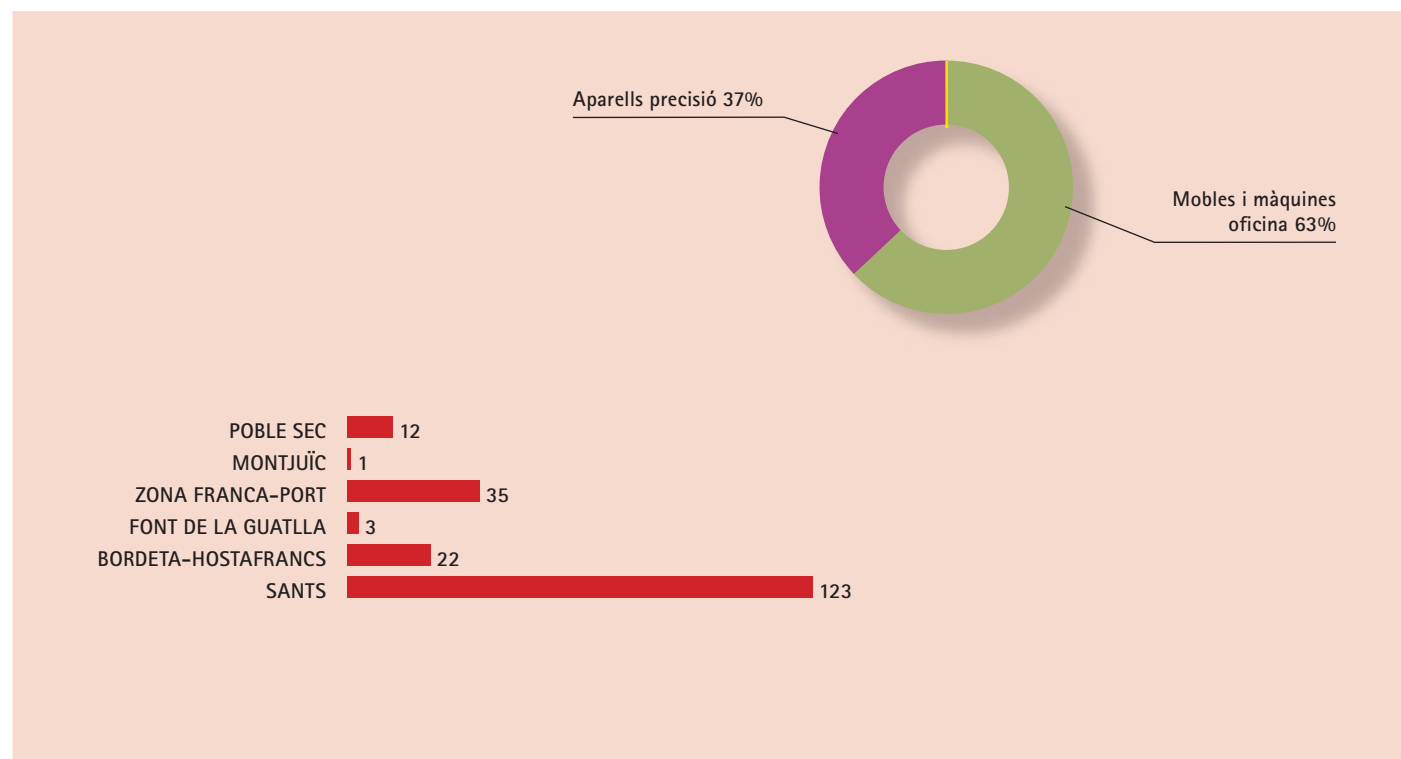
QUADRE 3.1.4.1

SANTS-MONTJUÏC OFICINA I MECÀNICA de PRECISIÓ

LLICÈNCIES DE COMERÇ MINORISTA

Barris	Mobles i màquines oficina	Aparells precisió	Total
POBLE SEC	8	4	12
MONTJUÏC	0	1	1
ZONA FRANCA-PORT	27	8	35
FONT DE LA GUATLLA	2	1	3
BORDETA-HOSTAFRANCS	16	6	22
SANTS	71	52	123
Total Districte	124	72	196

Font: IAE 2003 Departament Estadística. Explotació Direcció Comerç i Consum



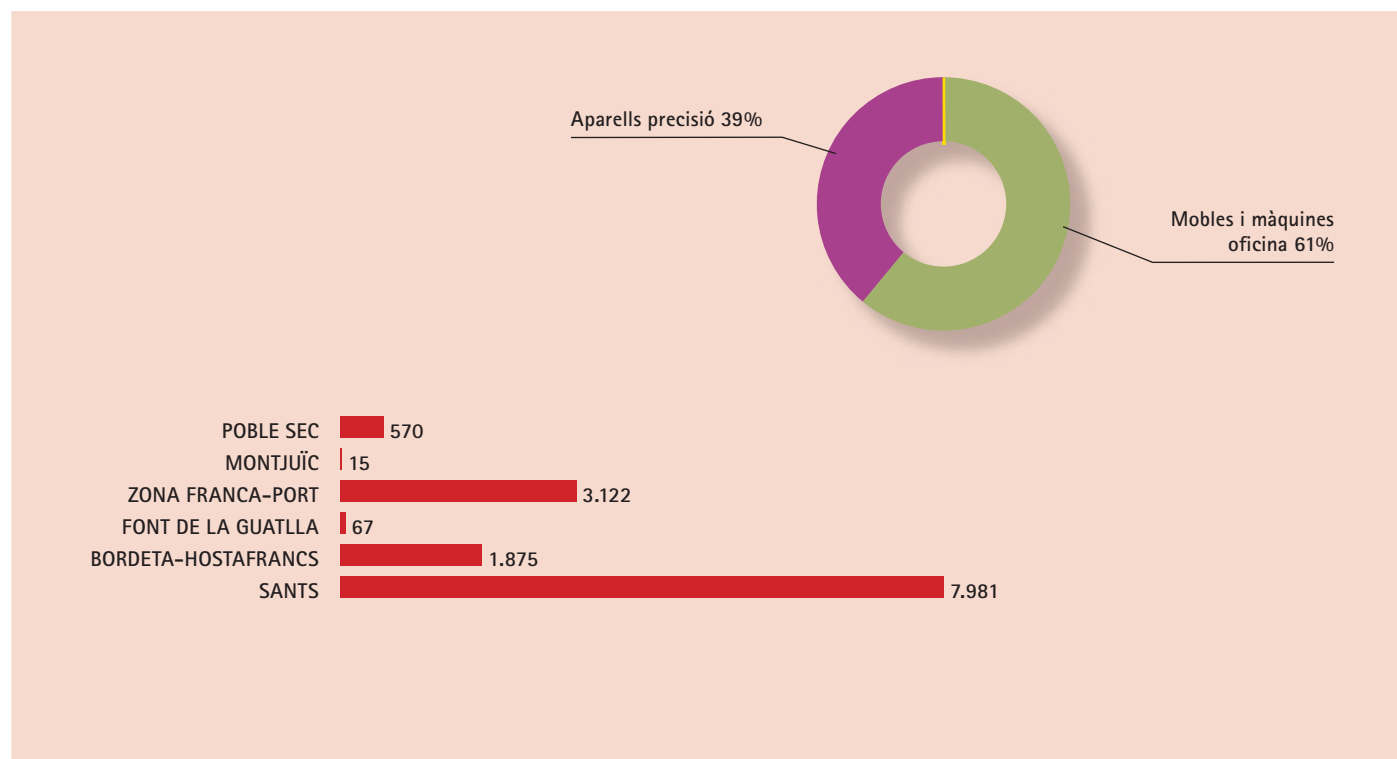
QUADRE 3.1.4.2

SANTS-MONTJUÏC OFICINA I MECÀNICA de PRECISIÓ

DISTRIBUCIÓ SUPERFÍCIE (M²)

Barris	Mobles i màquines oficina	Aparells precisió	Total
POBLE SEC	471	99	570
MONTJUÏC	0	15	15
ZONA FRANCA-PORT	2.495	627	3.122
FONT DE LA GUATLLA	39	28	67
BORDETA-HOSTAFRANCS	1.366	509	1.875
SANTS	4.009	3.972	7.981
Total Districte	8.380	5.250	13.630

Font: IAE 2003 Departament Estadística. Explotació Direcció Comerç i Consum



QUADRE **3.1.4.3****SANTS-MONTJUÏC** OFICINA I MECÀNICA de PRECISIÓ**SUPERFÍCIE MITJANA (M²)**

Barris	Mobles i màquines oficina	Aparells precisió
POBLE SEC	59	25
MONTJUÏC	0	15
ZONA FRANCA-PORT	92	78
FONT DE LA GUATLLA	20	28
BORDETA-HOSTAFRANCS	85	85
SANTS	56	76
Total Districte	68	73

Font: IAE 2003 Departament Estadística. Explotació Direcció Comerç i Consum

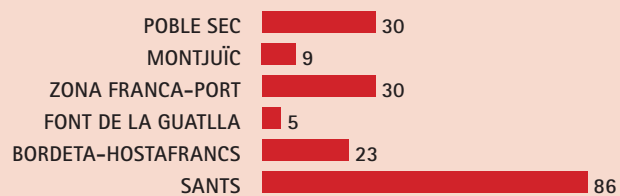
QUADRE 3.1.5.1

SANTS-MONTJUÏC LLIBRES, DIARIS I REVISTES

LLICÈNCIES DE COMERÇ MINORISTA

Barris	Llibres i diaris
POBLE SEC	30
MONTJUÏC	9
ZONA FRANCA-PORT	30
FONT DE LA GUATLLA	5
BORDETA-HOSTAFRANCS	23
SANTS	86
Total Districte	183

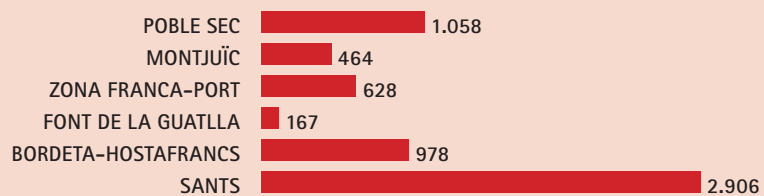
Font: IAE 2003 Departament Estadística. Explotació Direcció Comerç i Consum



QUADRE **3.1.5.2****SANTS-MONTJUÏC** LLIBRES, DIARIS I REVISTES**DISTRIBUCIÓ SUPERFÍCIE (M²)**

Barris	Llibres i diaris
POBLE SEC	1.058
MONTJUÏC	464
ZONA FRANCA-PORT	628
FONT DE LA GUATLLA	167
BORDETA-HOSTAFRANCS	978
SANTS	2.906
Total Districte	6.201

Font: IAE 2003 Departament Estadística. Explotació Direcció Comerç i Consum



QUADRE **3.1.5.3****SANTS-MONTJUÏC** LLIBRES, DIARIS I REVISTES**SUPERFÍCIE MITJANA (M²)**

Barris	Llibres i diaris
POBLE SEC	35
MONTJUÏC	52
ZONA FRANCA-PORT	21
FONT DE LA GUATLLA	33
BORDETA-HOSTAFRANCS	43
SANTS	34
Total Districte	34

Font: IAE 2003 Departament Estadística. Explotació Direcció Comerç i Consum

QUADRE 3.1.6.1

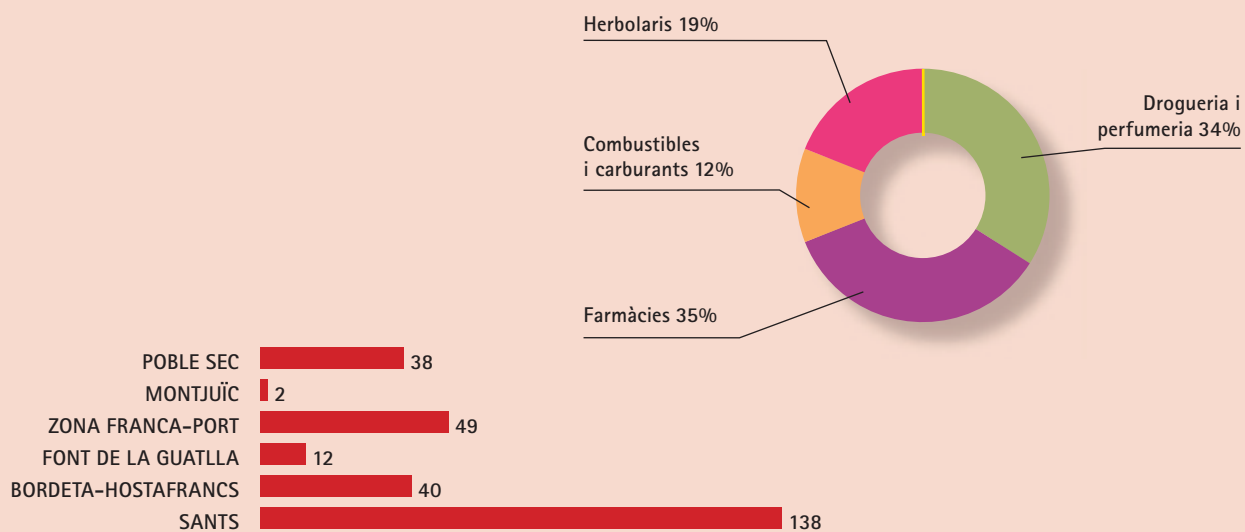
SANTS-MONTJUÏC

PRODUCTES QUÍMICS I FARMACÈUTICS

LLICÈNCIES DE COMERÇ MINORISTA

Barris	Drogueria i perfumeria	Farmàcies	Combustibles i carburants	Herbolaris	Total
POBLE SEC	10	15	3	10	38
MONTJUÏC	1	0	1	0	2
ZONA FRANCA-PORT	8	17	20	4	49
FONT DE LA GUATLLA	6	5	0	1	12
BORDETA-HOSTAFRANCS	19	12	2	7	40
SANTS	50	50	7	31	138
Total Districte	94	99	33	53	279

Font: IAE 2003 Departament Estadística. Explotació Direcció Comerç i Consum



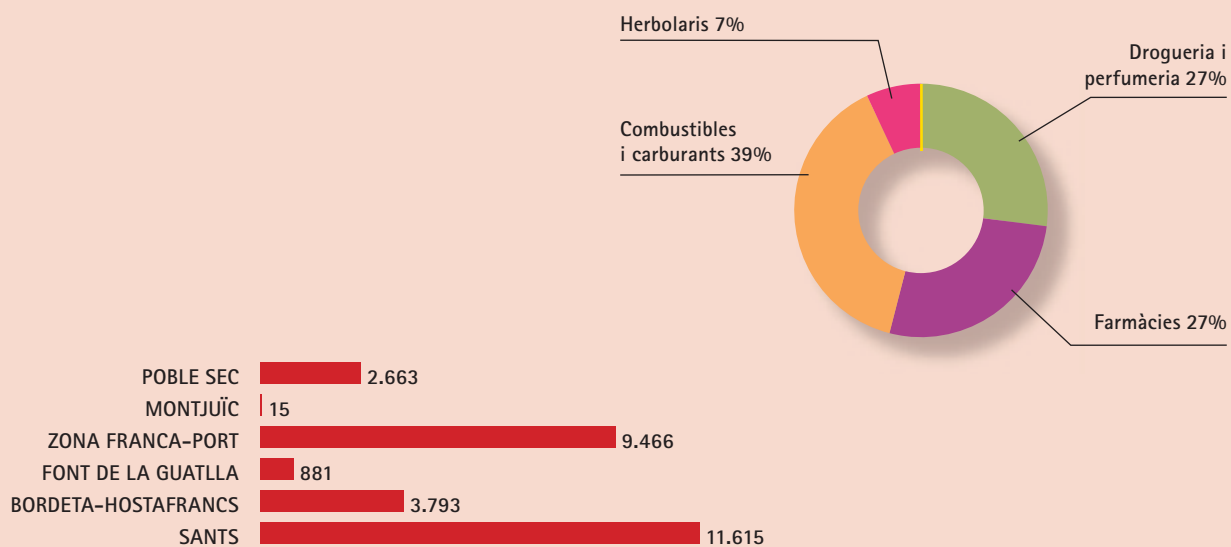
QUADRE 3.1.6.2

SANTS-MONTJUÏC PRODUCTES QUÍMICS I FARMACÈUTICS

DISTRIBUCIÓ SUPERFÍCIE (M²)

Barris	Drogueria i perfumeria	Farmàcies	Combustibles i carburants	Herbolaris	Total
POBLE SEC	595	1.049	738	281	2.663
MONTJUÏC	12	0	3	0	15
ZONA FRANCA-PORT	659	1.275	7.366	166	9.466
FONT DE LA GUATLLA	564	252	0	65	881
BORDETA-HOSTAFRANCS	1.700	1.038	850	205	3.793
SANTS	4.032	4.072	2.163	1.348	11.615
Total Districte	7.562	7.686	11.120	2.065	28.433

Font: IAE 2003 Departament Estadística. Explotació Direcció Comerç i Consum



QUADRE **3.1.6.3****SANTS-MONTJUÏC** PRODUCTES QUÍMICS I FARMACÈUTICS**SUPERFÍCIE MITJANA (M²)**

Barris	Drogueria i perfumeria	Farmàcies	Combustibles i carburants	Herbolaris
POBLE SEC	60	70	246	28
MONTJUÏC	12	0	3	0
ZONA FRANCA-PORT	82	75	368	42
FONT DE LA GUATLLA	94	50	0	65
BORDETA-HOSTAFRANCS	89	87	425	29
SANTS	81	81	309	43
Total Districte	80	78	337	39

Font: IAE 2003 Departament Estadística. Explotació Direcció Comerç i Consum

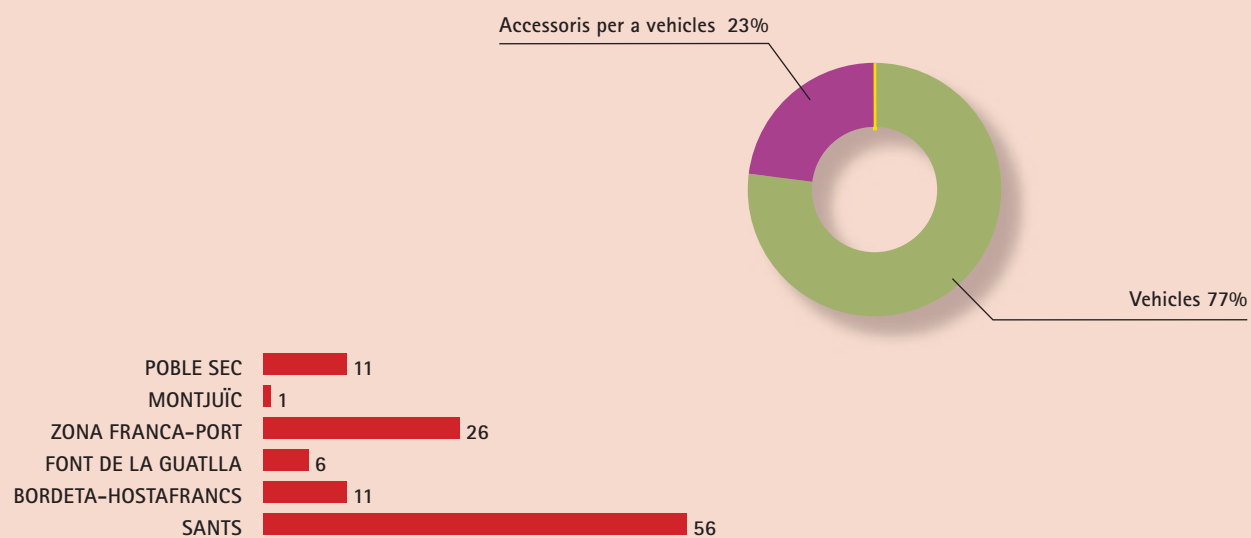
QUADRE 3.1.7.1

SANTS-MONTJUÏC MATERIAL TRANSPORT

LLICÈNCIES DE COMERÇ MINORISTA

Barris	Vehicles	Accessoris per a vehicles	Total
POBLE SEC	8	3	11
MONTJUÏC	1	0	1
ZONA FRANCA-PORT	18	8	26
FONT DE LA GUATLLA	4	2	6
BORDETA-HOSTAFRANCS	8	3	11
SANTS	46	10	56
Total Districte	85	26	111

Font: IAE 2003 Departament Estadística. Explotació Direcció Comerç i Consum



QUADRE 3.1.7.2

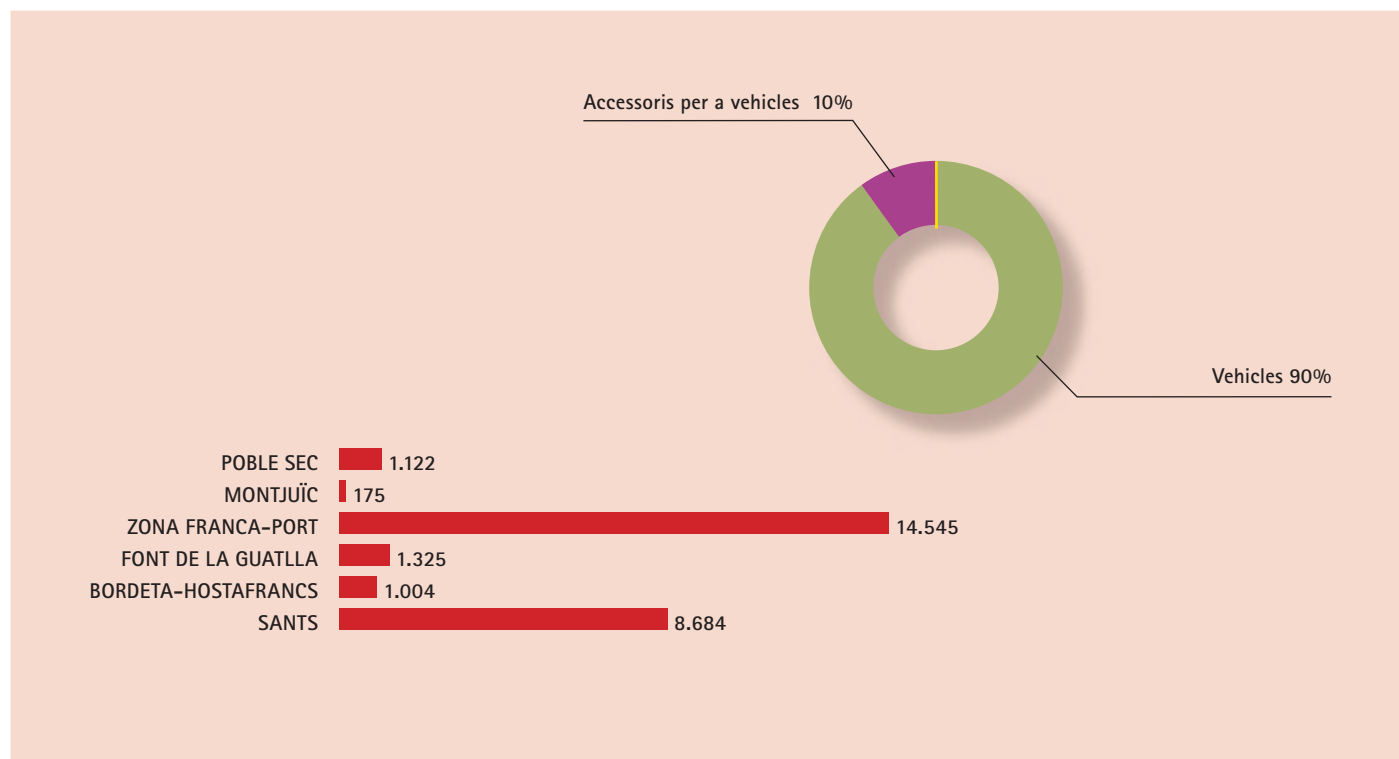
SANTS-MONTJUÏC

MATERIAL TRANSPORT

DISTRIBUCIÓ SUPERFÍCIE (M²)

Barris	Vehicles	Accessoris per a vehicles	Total
POBLE SEC	618	504	1.122
MONTJUÏC	175	0	175
ZONA FRANCA-PORT	13.763	782	14.545
FONT DE LA GUATLLA	1.269	56	1.325
BORDETA-HOSTAFRANCS	636	368	1.004
SANTS	7.826	858	8.684
Total Districte	24.287	2.568	26.855

Font: IAE 2003 Departament Estadística. Explotació Direcció Comerç i Consum



QUADRE 3.1.7.3

SANTS-MONTJUÏC MATERIAL TRANSPORT

SUPERFÍCIE MITJANA (M²)

Barris	Vehicles	Accessoris per a vehicles
POBLE SEC	77	168
MONTJUÏC	175	0
ZONA FRANCA-PORT	765	98
FONT DE LA GUATLLA	317	28
BORDETA-HOSTAFRANCS	80	123
SANTS	170	86
Total Districte	286	99

Font: IAE 2003 Departament Estadística. Explotació Direcció Comerç i Consum

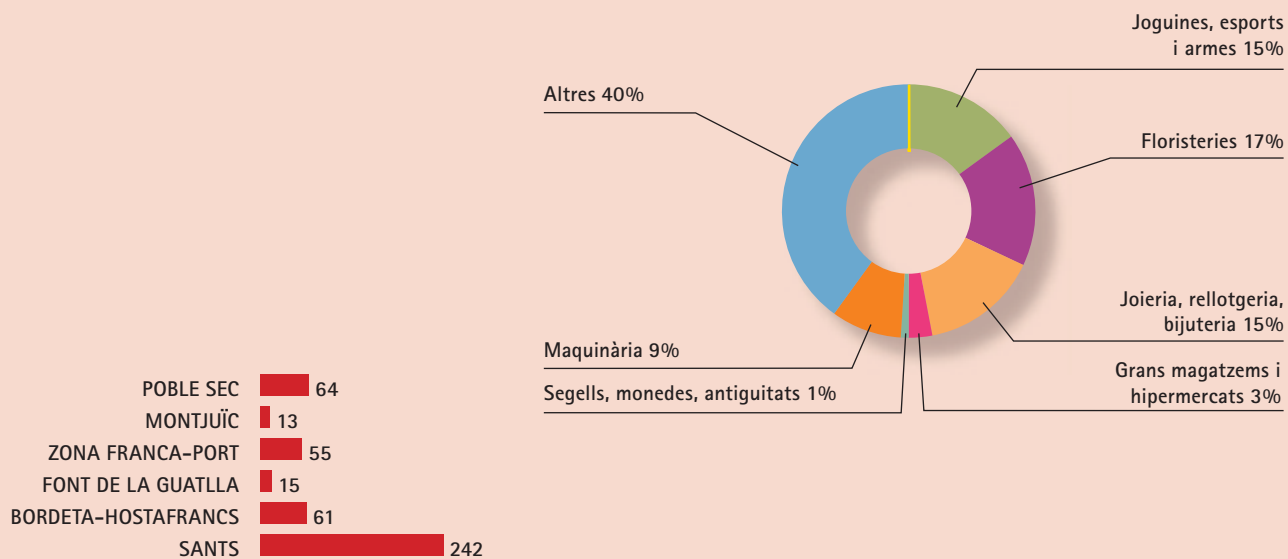
QUADRE 3.1.8.1

SANTS-MONTJUÏC ALTRES

LLICÈNCIES DE COMERÇ MINORISTA

Barris	Joguines, esports i armes	Floristeries	Joieria, rellotgeria, bijuteria	Grans magatzems i hipermercats	Segells, monedes, antiguitats	Maquinària	Altres	Total
POBLE SEC	7	9	7	1	1	4	35	64
MONTJUÏC	6	1	1	0	0	1	4	13
ZONA FRANCA-PORT	7	9	7	5	0	3	24	55
FONT DE LA GUATLLA	3	4	0	0	0	1	7	15
BORDETA-HOSTAFRANCS	8	9	10	1	0	7	26	61
SANTS	36	43	42	5	4	26	86	242
Total Districte	67	75	67	12	5	42	182	450

Font: IAE 2003 Departament Estadística. Explotació Direcció Comerç i Consum



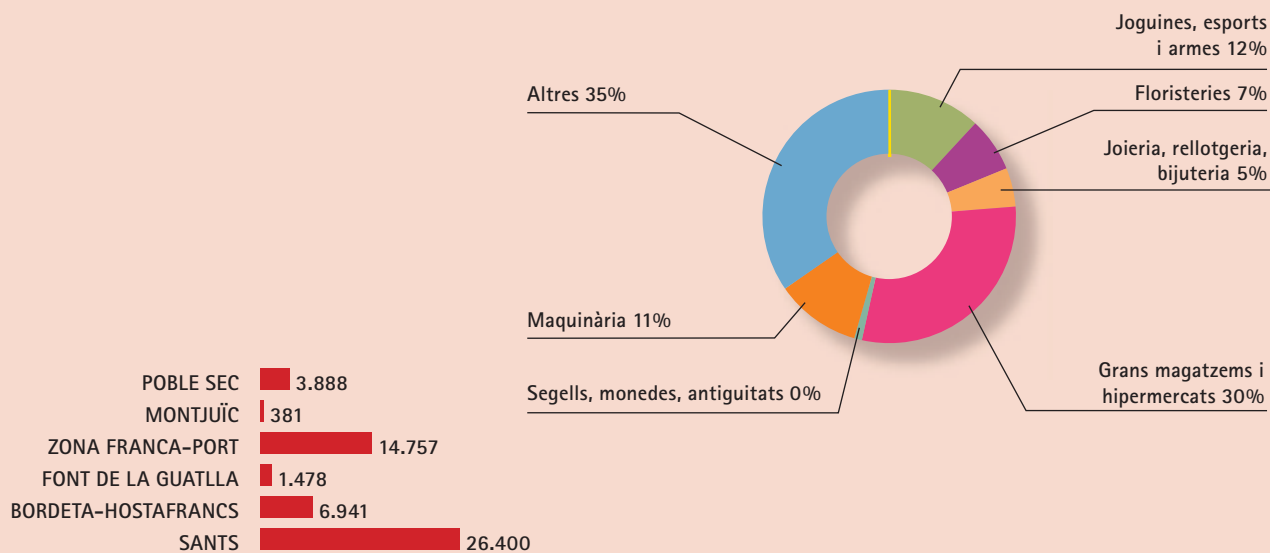
QUADRE 3.1.8.2

SANTS-MONTJUÏC ALTRES

DISTRIBUCIÓ SUPERFÍCIE (M²)

Barris	Joguines, esports i armes	Floristeries	Joieria, rellotgeria, bijuteria	Grans magatzems i hipermercats	Segells, monedes, antiguitats	Maquinària	Altres	Total
POBLE SEC	281	241	197	75	23	612	2.459	3.888
MONTJUÏC	115	2	24	0	0	85	155	381
ZONA FRANCA-PORT	441	361	201	10.836	0	492	2.426	14.757
FONT DE LA GUATLLA	243	171	0	0	0	130	934	1.478
BORDETA-HOSTAFRANCS	1.473	608	188	225	0	1.047	3.400	6.941
SANTS	3.685	2.296	2.022	4.997	244	3.389	9.767	26.400
Total Districte	6.238	3.679	2.632	16.133	267	5.755	19.141	53.845

Font: IAE 2003 Departament Estadística. Explotació Direcció Comerç i Consum



QUADRE **3.1.8.3****SANTS-MONTJUÏC** **ALTRES****SUPERFÍCIE MITJANA (M²)**

Barris	Joguines, esports i armes	Floristeries	Joieria, rellotgeria, bijuteria	Grans magatzems i hipermercats	Segells, monedes, antiguitats	Maquinària	Altres
POBLE SEC	40	27	28	75	23	153	70
MONTJUÏC	19	2	24	0	0	85	39
ZONA FRANCA-PORT	63	40	29	2.167	0	164	101
FONT DE LA GUATLLA	81	43	0	0	0	130	133
BORDETA-HOSTAFRANCS	184	68	19	225	0	150	131
SANTS	102	53	48	999	61	130	114
Total Districte	93	49	39	1.344	53	137	105

Font: IAE 2003 Departament Estadística. Explotació Direcció Comerç i Consum

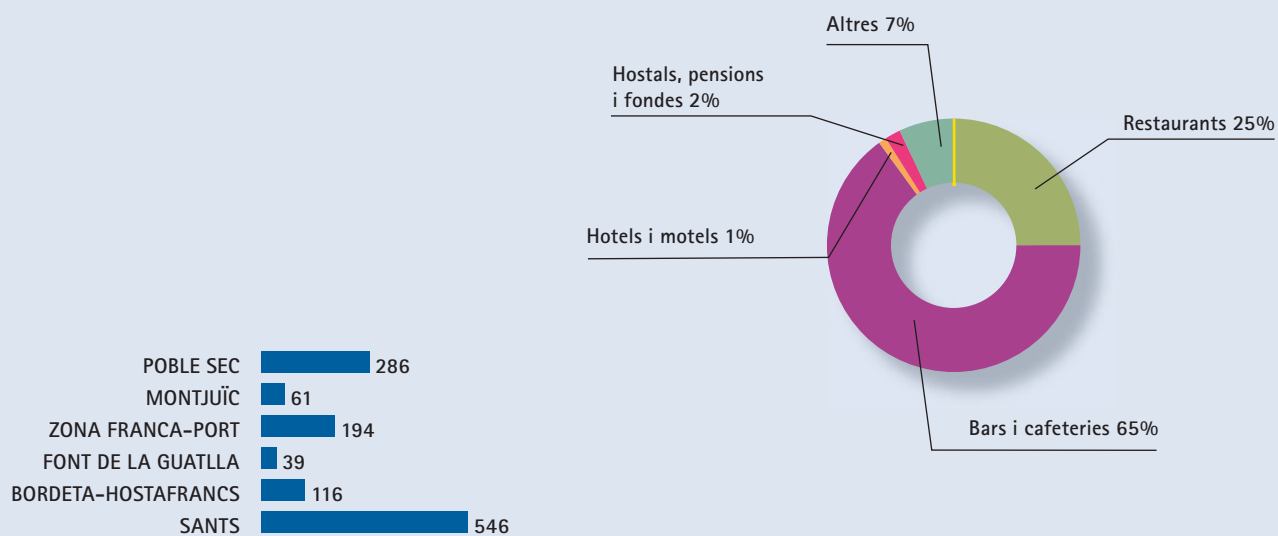
QUADRE 3.2.1.1

SANTS-MONTJUÏC RESTAURANTS, BARS I HOTELS

LLICÈNCIES DE SERVEIS

Barris	Restaurants	Bars i cafeteries	Hotels i motels	Hostals, pensions i fondes	Altres	Total
POBLE SEC	68	186	5	11	16	286
MONTJUÏC	19	27	1	0	14	61
ZONA FRANCA-PORT	59	118	1	0	16	194
FONT DE LA GUATLLA	13	24	1	0	1	39
BORDETA-HOSTAFRANCS	33	71	1	0	11	116
SANTS	120	383	5	8	30	546
Total Districte	312	809	14	19	88	1.242

Font: IAE 2003 Departament Estadística. Explotació Direcció Comerç i Consum



QUADRE 3.2.1.2

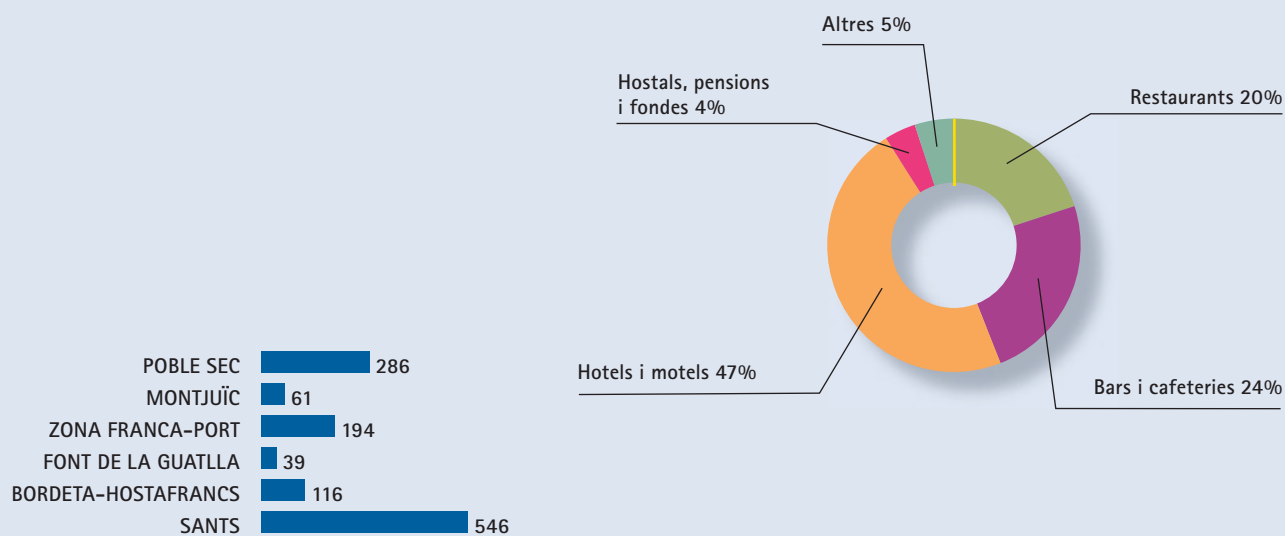
SANTS-MONTJUÏC

RESTAURANTS, BARS I HOTELS

DISTRIBUCIÓ SUPERFÍCIE (M²)

Barris	Restaurants	Bars i cafeteries	Hotels i motels	Hostals, pensions i fondes	Altres	Total
POBLE SEC	8.121	13.076	16.110	7.849	715	45.871
MONTJUÏC	6.257	2.460	27.676	0	1.459	37.852
ZONA FRANCA-PORT	13.321	10.302	2.671	0	7.109	33.403
FONT DE LA GUATLLA	2.018	1.704	784	0	5	4.511
BORDETA-HOSTAFRANCS	4.287	4.839	23.547	0	1.484	34.157
SANTS	17.316	29.130	47.628	1.967	2.895	98.936
Total Districte	51.320	61.511	118.416	9.816	13.667	254.730

Font: IAE 2003 Departament Estadística. Explotació Direcció Comerç i Consum



QUADRE 3.2.1.3

SANTS-MONTJUÏC

RESTAURANTS, BARS I HOTELS

SUPERFÍCIE MITJANA (M²)

Barris	Restaurants	Bars i cafeteries	Hotels i motels	Hostals, pensions i fondes	Altres
POBLE SEC	119	70	3.222	714	45
MONTJUÏC	329	91	27.676	0	104
ZONA FRANCA-PORT	226	87	2.671	0	444
FONT DE LA GUATLLA	155	71	784	0	5
BORDETA-HOSTAFRANCS	130	68	23.547	0	135
SANTS	144	76	9.526	246	97
Total Districte	164	76	8.458	517	155

Font: IAE 2003 Departament Estadística. Explotació Direcció Comerç i Consum

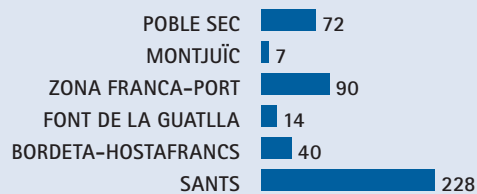
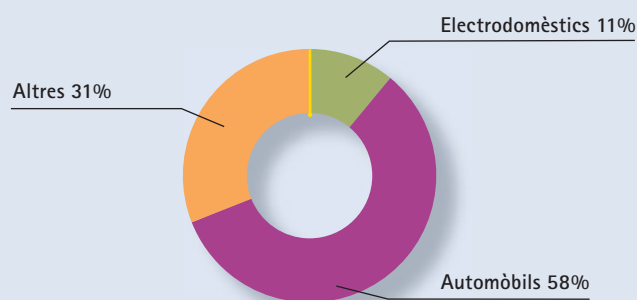
QUADRE 3.2.2.1

SANTS-MONTJUÏC REPARACIONS

LLICÈNCIES DE SERVEIS

Barris	Electrodomèstics	Automòbils	Altres	Total
POBLE SEC	9	41	22	72
MONTJUÏC	0	3	4	7
ZONA FRANCA-PORT	4	59	27	90
FONT DE LA GUATLLA	0	10	4	14
BORDETA-HOSTAFRANCS	6	18	16	40
SANTS	31	129	68	228
Total Districte	50	260	141	451

Font: IAE 2003 Departament Estadística. Explotació Direcció Comerç i Consum



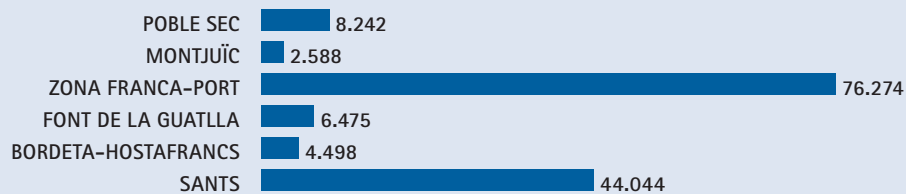
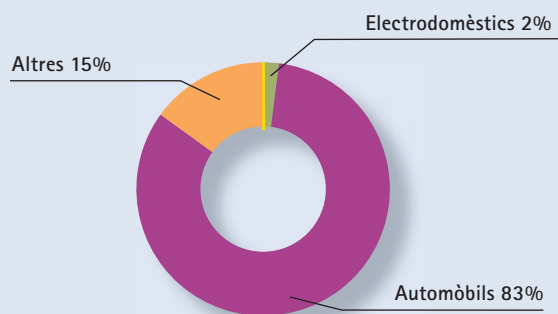
QUADRE 3.2.2.2

SANTS-MONTJUÏC REPARACIONS

DISTRIBUCIÓ SUPERFÍCIE (M²)

Barris	Electrodomèstics	Automòbils	Altres	Total
POBLE SEC	629	6.023	1.590	8.242
MONTJUÏC	0	2.271	317	2.588
ZONA FRANCA-PORT	130	64.217	11.927	76.274
FONT DE LA GUATLLA	0	5.327	1.148	6.475
BORDETA-HOSTAFRANCS	192	3.103	1.203	4.498
SANTS	1.701	37.724	4.619	44.044
Total Districte	2.652	118.665	20.804	142.121

Font: IAE 2003 Departament Estadística. Explotació Direcció Comerç i Consum



QUADRE 3.2.2.3

SANTS-MONTJUÏC

REPARACIONS

SUPERFÍCIE MITJANA (M²)

Barris	Electrodomèstics	Automòbils	Altres
POBLE SEC	70	147	72
MONTJUÏC	0	757	79
ZONA FRANCA-PORT	33	1.088	442
FONT DE LA GUATLLA	0	533	287
BORDETA-HOSTAFRANCS	32	172	75
SANTS	55	292	68
Total Districte	53	456	148

Font: IAE 2003 Departament Estadística. Explotació Direcció Comerç i Consum

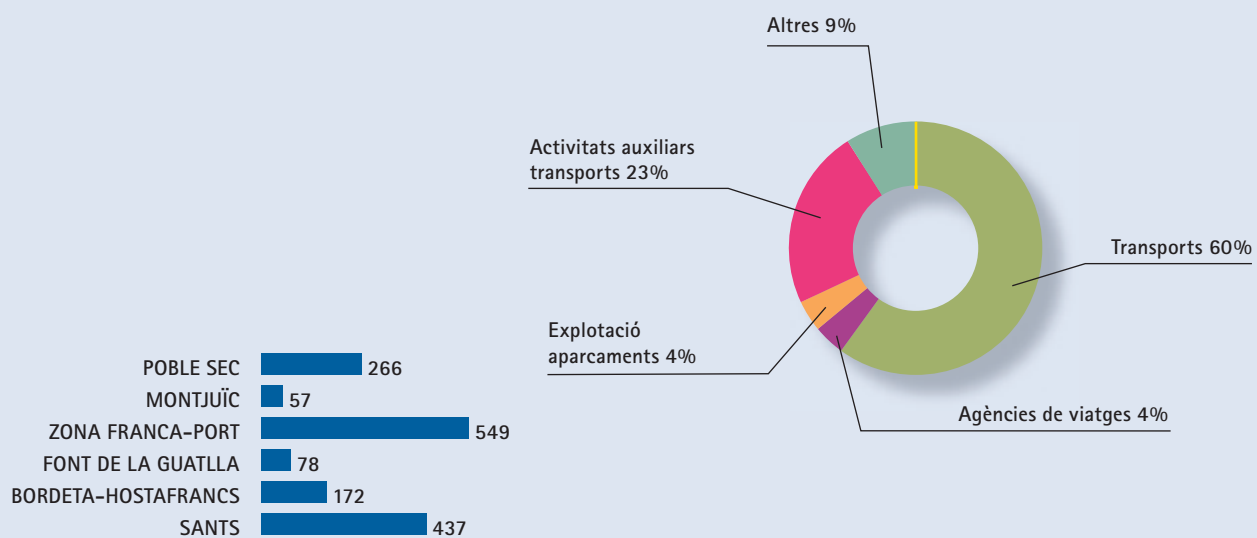
QUADRE 3.2.3.1

SANTS-MONTJUÏC TRANSPORTS I COMUNICACIONS

LLICÈNCIES DE SERVEIS

Barris	Transports	Agències de viatges	Explotació aparcaments	Activitats auxiliars transports	Altres	Total
POBLE SEC	188	8	11	54	5	266
MONTJUÏC	10	1	2	22	22	57
ZONA FRANCA-PORT	207	8	9	235	90	549
FONT DE LA GUATLLA	72	0	2	3	1	78
BORDETA-HOSTAFRANCS	133	8	8	18	5	172
SANTS	331	35	31	26	14	437
Total Districte	941	60	63	358	137	1.559

Font: IAE 2003 Departament Estadística. Explotació Direcció Comerç i Consum



QUADRE 3.2.3.2

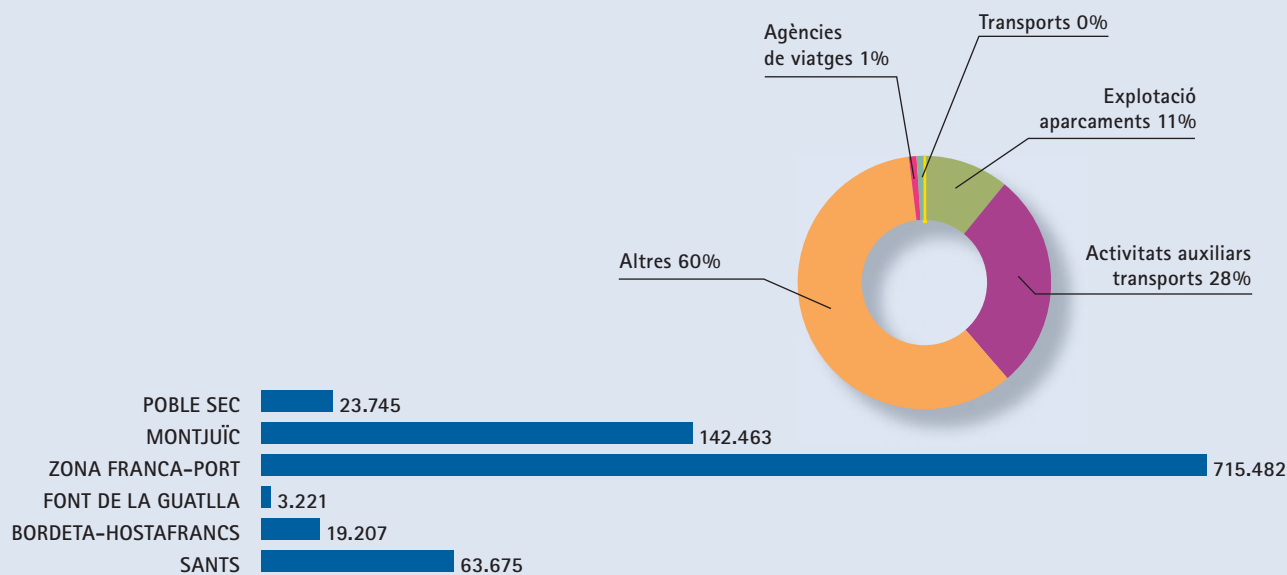
SANTS-MONTJUÏC

TRANSPORTS I COMUNICACIONS

DISTRIBUCIÓ SUPERFÍCIE (M²)

Barris	Transports	Agències de viatges	Explotació aparcaments	Activitats auxiliars transports	Altres	Total
POBLE SEC	0	547	12.768	4.675	5.755	23.745
MONTJUÏC	0	43	9.503	1.214	131.703	142.463
ZONA FRANCA-PORT	0	714	11.930	257.130	445.708	715.482
FONT DE LA GUATLLA	0	0	2.813	408	0	3.221
BORDETA-HOSTAFRANCS	0	840	14.270	1.125	2.972	19.207
SANTS	0	2.998	56.328	2.027	2.322	63.675
Total Districte	0	5.142	107.612	266.579	588.460	967.793

Font: IAE 2003 Departament Estadística. Explotació Direcció Comerç i Consum



QUADRE 3.2.3.3

SANTS-MONTJUÏC

TRANSPORTS I COMUNICACIONS

SUPERFÍCIE MITJANA (M²)

Barris	Transports	Agències de viatges	Explotació aparcaments	Activitats auxiliars transports	Altres
POBLE SEC	0	68	1.161	87	1.151
MONTJUÏC	0	43	4.752	0	5.987
ZONA FRANCA-PORT	0	89	1.326	0	4.952
FONT DE LA GUATLLA	0	0	1.407	136	0
BORDETA-HOSTAFRANCS	0	105	1.784	0	594
SANTS	0	86	1.817	78	166
Total Districte	0	86	1.708	745	4.295

Font: IAE 2003 Departament Estadística. Explotació Direcció Comerç i Consum

QUADRE 3.2.4.1

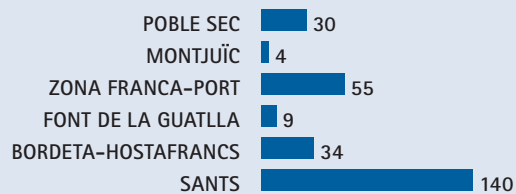
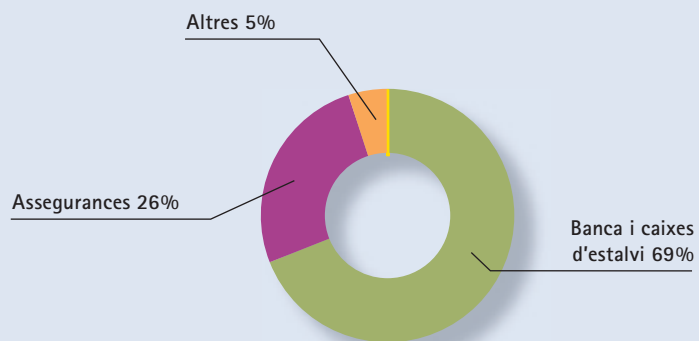
SANTS-MONTJUÏC

FINANCES I ASSEGURANCES

LLICÈNCIES DE SERVEIS

Barris	Banca i caixes d'estalvi	Assegurances	Altres	Total
POBLE SEC	22	5	3	30
MONTJUÏC	1	2	1	4
ZONA FRANCA-PORT	41	11	3	55
FONT DE LA GUATLLA	8	0	1	9
BORDETA-HOSTAFRANCS	23	11	0	34
SANTS	93	42	5	140
Total Districte	188	71	13	272

Font: IAE 2003 Departament Estadística. Explotació Direcció Comerç i Consum



QUADRE 3.2.4.2

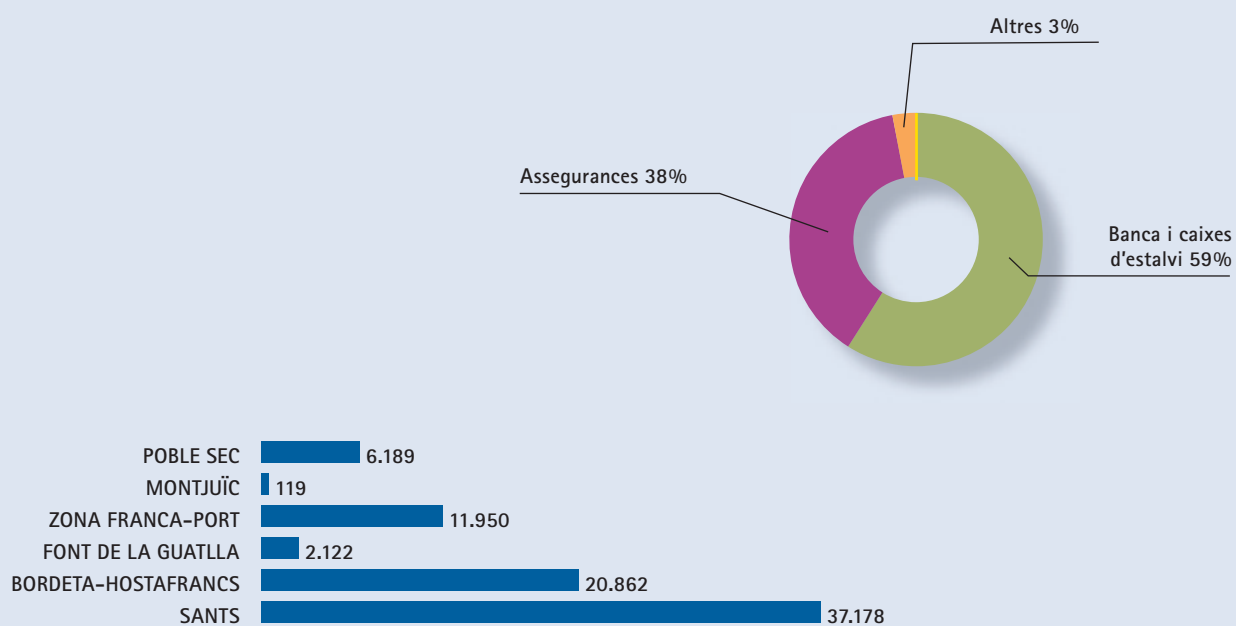
SANTS-MONTJUÏC

FINANCES I ASSEGURANCES

DISTRIBUCIÓ SUPERFÍCIE (M²)

Barris	Banca i caixes d'estalvi	Assegurances	Altres	Total
POBLE SEC	5.697	402	90	6.189
MONTJUÏC	46	67	6	119
ZONA FRANCA-PORT	9.447	767	1.736	11.950
FONT DE LA GUATLLA	2.114	0	8	2.122
BORDETA-HOSTAFRANCS	5.294	15.568	0	20.862
SANTS	24.386	12.659	133	37.178
Total Districte	46.984	29.463	1.973	78.420

Font: IAE 2003 Departament Estadística. Explotació Direcció Comerç i Consum



QUADRE 3.2.4.3

SANTS-MONTJUÏC

FINANCES I ASSEGURANCES

SUPERFÍCIE MITJANA (M²)

Barris	Banca i caixes d'estalvi	Assegurances	Altres
POBLE SEC	259	80	30
MONTJUÏC	0	34	6
ZONA FRANCA-PORT	230	70	579
FONT DE LA GUATLLA	264	0	8
BORDETA-HOSTAFRANCS	230	1.415	0
SANTS	262	301	27
Total Districte	250	415	152

Font: IAE 2003 Departament Estadística. Explotació Direcció Comerç i Consum

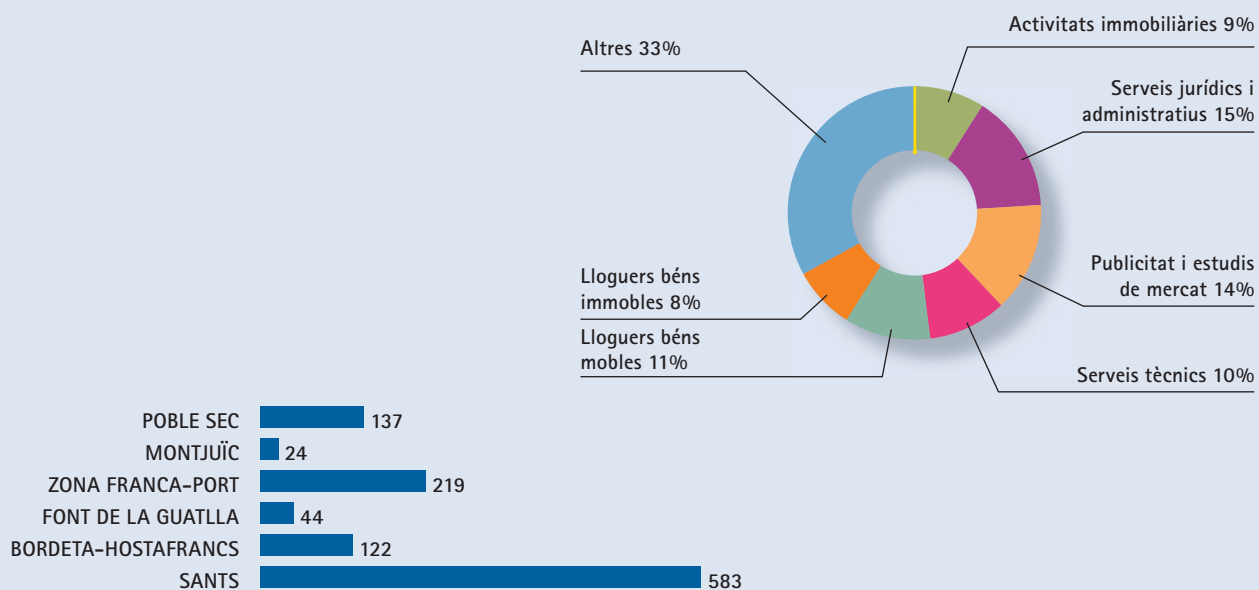
QUADRE 3.2.5.1

SANTS-MONTJUÏC IMMOBILIÀRIES I SERVEIS

LLICÈNCIES DE SERVEIS

Barris	Activitats immobiliàries	Serveis jurídics i administratius	Publicitat i estudis de mercat	Serveis tècnics mobles	Lloguers béns immobles	Lloguers béns	Altres	Total
POBLE SEC	14	17	22	18	16	8	42	137
MONTJUÏC	0	3	5	6	3	0	7	24
ZONA FRANCA-PORT	11	42	17	27	21	13	88	219
FONT DE LA GUATLLA	2	2	9	3	13	2	13	44
BORDETA-HOSTAFRANCS	11	20	16	10	12	11	42	122
SANTS	63	83	87	49	55	61	185	583
Total Districte	101	167	156	113	120	95	377	1.129

Font: IAE 2003 Departament Estadística. Explotació Direcció Comerç i Consum



QUADRE 3.2.5.2


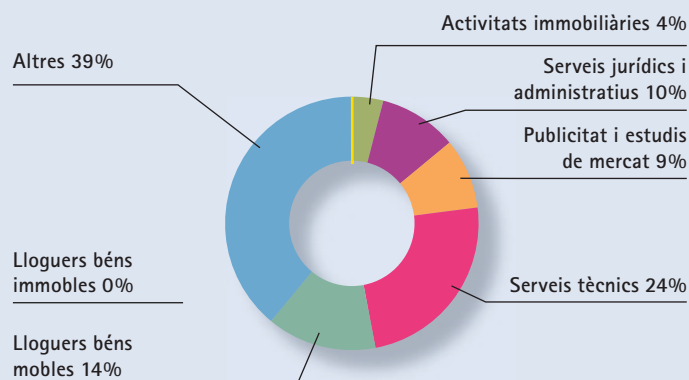
SANTS-MONTJUÏC

IMMOBILIÀRIES I SERVEIS

DISTRIBUCIÓ SUPERFÍCIE (M²)

Barris	Activitats immobiliàries	Serveis jurídics i administratius	Publicitat i estudis de mercat	Serveis tècnics mobles	Lloguers béns immobles	Lloguers béns	Altres	Total
POBLE SEC	564	604	560	2.426	788	0	3.987	8.929
MONTJUÏC	0	227	566	2.560	145	0	2.636	6.134
ZONA FRANCA-PORT	491	5.399	5.061	28.272	7.579	0	34.887	81.689
FONT DE LA GUATLLA	100	108	356	140	4.807	0	2.238	7.749
BORDETA-HOSTAFRANCS	609	1.456	1.278	1.318	3.351	0	2.653	10.665
SANTS	4.377	7.675	6.749	3.027	4.512	0	12.722	39.062
Total Districte	6.141	15.469	14.570	37.743	21.182	0	59.123	154.228

Font: IAE 2003 Departament Estadística. Explotació Direcció Comerç i Consum



QUADRE 3.2.5.3

SANTS-MONTJUÏC IMMOBILIÀRIES I SERVEIS

SUPERFÍCIE MITJANA (M²)

Barris	Activitats immobiliàries	Serveis jurídics i administratius	Publicitat i estudis de mercat	Serveis tècnics mobles	Lloguers béns immobles	Lloguers béns	Altres
POBLE SEC	40	36	25	135	49	0	95
MONTJUÏC	0	76	113	427	48	0	377
ZONA FRANCA-PORT	45	129	298	1.047	361	0	396
FONT DE LA GUATLLA	50	54	40	47	370	0	172
BORDETA-HOSTAFRANCS	55	73	80	132	279	0	63
SANTS	69	92	78	62	82	0	69
Total Districte	61	93	93	334	177	0	157

Font: IAE 2003 Departament Estadística. Explotació Direcció Comerç i Consum

QUADRE 3.2.6.1

SANTS-MONTJUÏC

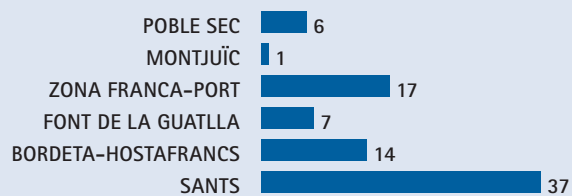
MANTENIMENT, NETEJA I PROTECCIÓ

LLICÈNCIES DE SERVEIS

Barris **Manteniment, neteja i protecció**

POBLE SEC	6
MONTJUÏC	1
ZONA FRANCA-PORT	17
FONT DE LA GUATLLA	7
BORDETA-HOSTAFRANCS	14
SANTS	37
Total Districte	82

Font: IAE 2003 Departament Estadística. Explotació Direcció Comerç i Consum



QUADRE 3.2.6.2

SANTS-MONTJUÏC

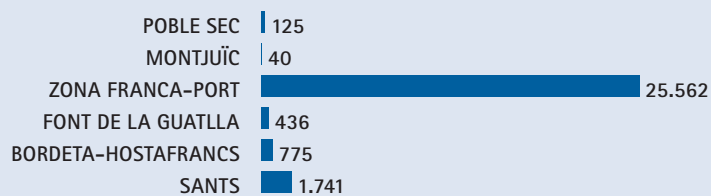
MANTENIMENT, NETEJA I PROTECCIÓ

DISTRIBUCIÓ SUPERFÍCIE (M²)

Barris **Manteniment, neteja i protecció**

POBLE SEC	125
MONTJUÏC	40
ZONA FRANCA-PORT	25.562
FONT DE LA GUATLLA	436
BORDETA-HOSTAFRANCS	775
SANTS	1.741
Total Districte	28.679

Font: IAE 2003 Departament Estadística. Explotació Direcció Comerç i Consum



QUADRE 3.2.6.3

SANTS-MONTJUÏC

MANTENIMENT, NETEJA I PROTECCIÓ

SUPERFÍCIE MITJANA (M²)

Barris	Manteniment, neteja i protecció
POBLE SEC	21
MONTJUÏC	40
ZONA FRANCA-PORT	1.504
FONT DE LA GUATLLA	62
BORDETA-HOSTAFRANCS	55
SANTS	47
Total Districte	350

Font: IAE 2003 Departament Estadística. Explotació Direcció Comerç i Consum

QUADRE 3.2.7.1


SANTS-MONTJUÏC

ENSENYAMENT

LLICÈNCIES DE SERVEIS

Barris	Ensenyament
POBLE SEC	26
MONTJUÏC	5
ZONA FRANCA-PORT	31
FONT DE LA GUATLLA	9
BORDETA-HOSTAFRANCS	36
SANTS	124
Total Districte	231

Font: IAE 2003 Departament Estadística. Explotació Direcció Comerç i Consum



QUADRE 3.2.7.2

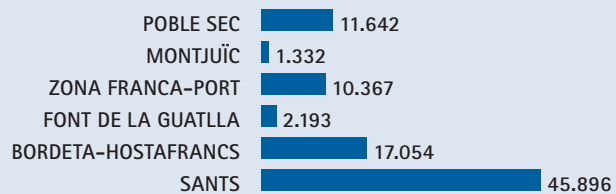
SANTS-MONTJUÏC

ENSENYAMENT

DISTRIBUCIÓ SUPERFÍCIE (M²)

Barris	Ensenyament
POBLE SEC	11.642
MONTJUÏC	1.332
ZONA FRANCA-PORT	10.367
FONT DE LA GUATLLA	2.193
BORDETA-HOSTAFRANCS	17.054
SANTS	45.896
Total Districte	88.484

Font: IAE 2003 Departament Estadística. Explotació Direcció Comerç i Consum



QUADRE 3.2.7.3

SANTS-MONTJUÏC

ENSENYAMENT

SUPERFÍCIE MITJANA (M²)

Barris	Ensenyament
POBLE SEC	448
MONTJUÏC	266
ZONA FRANCA-PORT	334
FONT DE LA GUATLLA	244
BORDETA-HOSTAFRANCS	474
SANTS	370
Total Districte	383

Font: IAE 2003 Departament Estadística. Explotació Direcció Comerç i Consum

QUADRE 3.2.8.1

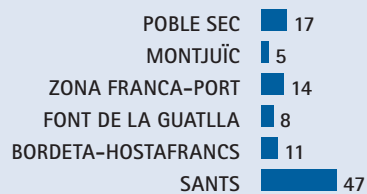
SANTS-MONTJUÏC

SANITAT I ASSISTÈNCIA

LLICÈNCIES DE SERVEIS

Barris	Sanitat i assistència
POBLE SEC	17
MONTJUÏC	5
ZONA FRANCA-PORT	14
FONT DE LA GUATLLA	8
BORDETA-HOSTAFRANCS	11
SANTS	47
Total Districte	102

Font: IAE 2003 Departament Estadística. Explotació Direcció Comerç i Consum



QUADRE 3.2.8.2

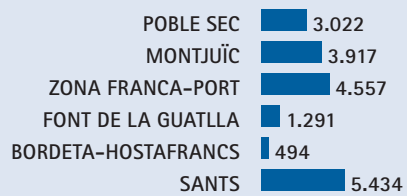
SANTS-MONTJUÏC

SANITAT I ASSISTÈNCIA

DISTRIBUCIÓ SUPERFÍCIE (M²)

Barris	Sanitat i assistència
POBLE SEC	3.022
MONTJUÏC	3.917
ZONA FRANCA-PORT	4.557
FONT DE LA GUATLLA	1.291
BORDETA-HOSTAFRANCS	494
SANTS	5.434
Total Districte	18.715

Font: IAE 2003 Departament Estadística. Explotació Direcció Comerç i Consum



QUADRE 3.2.8.3

SANTS-MONTJUÏC

SANITAT I ASSISTÈNCIA

SUPERFÍCIE MITJANA (M²)

Barris	Sanitat i assistència
POBLE SEC	178
MONTJUÏC	783
ZONA FRANCA-PORT	326
FONT DE LA GUATLLA	161
BORDETA-HOSTAFRANCS	45
SANTS	116
Total Districte	183

Font: IAE 2003 Departament Estadística. Explotació Direcció Comerç i Consum

QUADRE 3.2.9.1

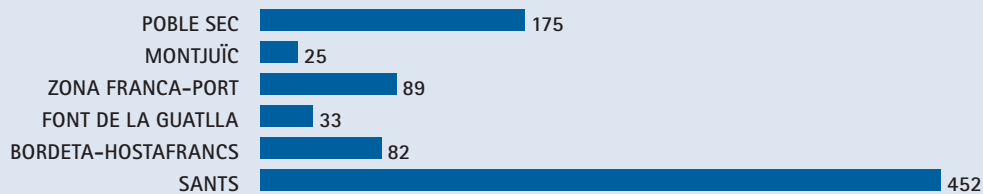
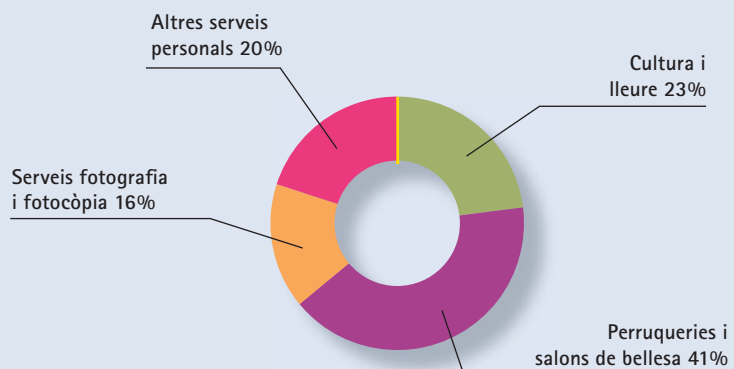
SANTS-MONTJUÏC

ALTRES SERVEIS CULTURALS I PERSONALS

LLICÈNCIES DE SERVEIS

Barris	Cultura i lleure	Perruqueries i salons de bellesa	Serveis fotografia i fotocòpia	Altres serveis personals	Total
POBLE SEC	39	70	26	40	175
MONTJUÏC	18	0	0	7	25
ZONA FRANCA-PORT	16	38	15	20	89
FONT DE LA GUATLLA	12	11	4	6	33
BORDETA-HOSTAFRANCS	23	38	10	11	82
SANTS	85	201	78	88	452
Total Districte	193	358	133	172	856

Font: IAE 2003 Departament Estadística. Explotació Direcció Comerç i Consum



QUADRE 3.2.9.2

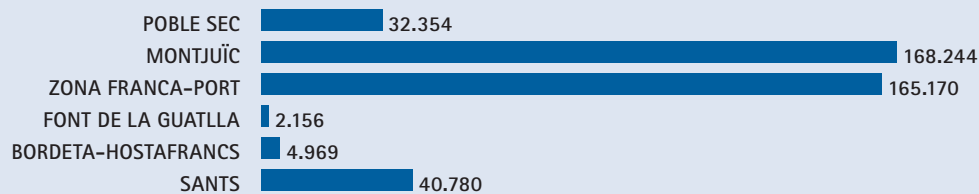
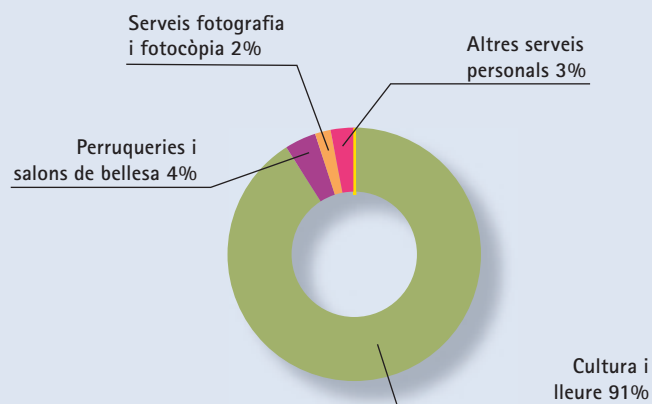
SANTS-MONTJUÏC

ALTRES SERVEIS CULTURALS I PERSONALS

DISTRIBUCIÓ SUPERFÍCIE (M²)

Barris	Cultura i lleure	Perruqueries i salons de bellesa	Serveis fotografia i fotocòpia	Altres serveis personals	Total
POBLE SEC	26.577	2.519	910	2.348	32.354
MONTJUÏC	167.828	0	0	416	168.244
ZONA FRANCA-PORT	156.771	1.446	426	6.527	165.170
FONT DE LA GUATLLA	1.001	401	604	150	2.156
BORDETA-HOSTAFRANCS	2.198	1.731	701	339	4.969
SANTS	21.328	9.562	5.347	4.543	40.780
Total Districte	375.703	15.659	7.988	14.323	413.673

Font: IAE 2003 Departament Estadística. Explotació Direcció Comerç i Consum



QUADRE 3.2.9.3

SANTS-MONTJUÏC

ALTRES SERVEIS CULTURALS I PERSONALS

SUPERFÍCIE MITJANA (M²)

Barris	Cultura i lleure	Perruqueries i salons de bellesa	Serveis fotografia i fotocòpia	Altres serveis personals
POBLE SEC	681	36	35	59
MONTJUÏC	9.324	0	0	59
ZONA FRANCA-PORT	9.798	38	28	326
FONT DE LA GUATLLA	83	36	151	25
BORDETA-HOSTAFRANCS	96	46	70	31
SANTS	251	48	69	52
Total Districte	1.947	44	60	83

Font: IAE 2003 Departament Estadística. Explotació Direcció Comerç i Consum